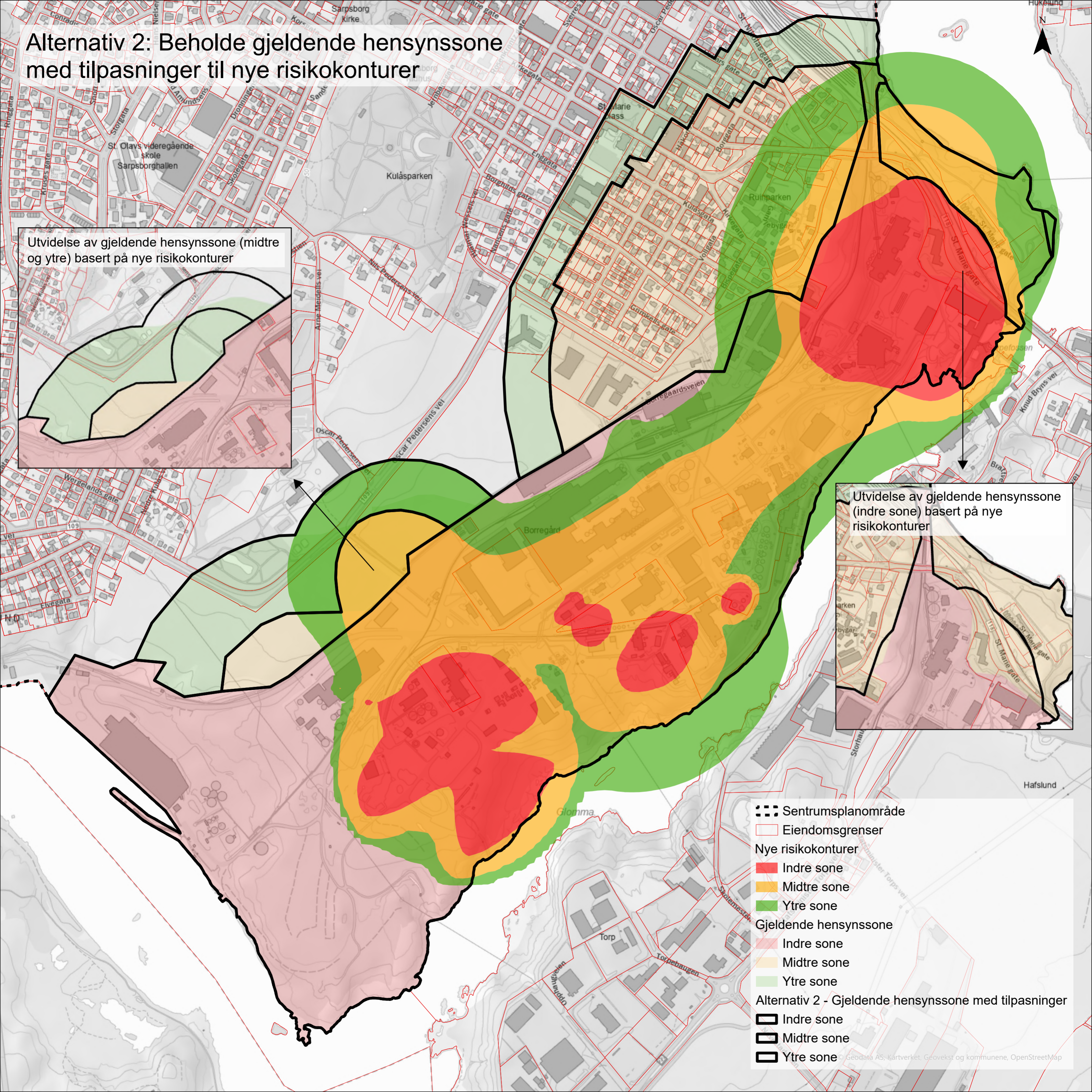


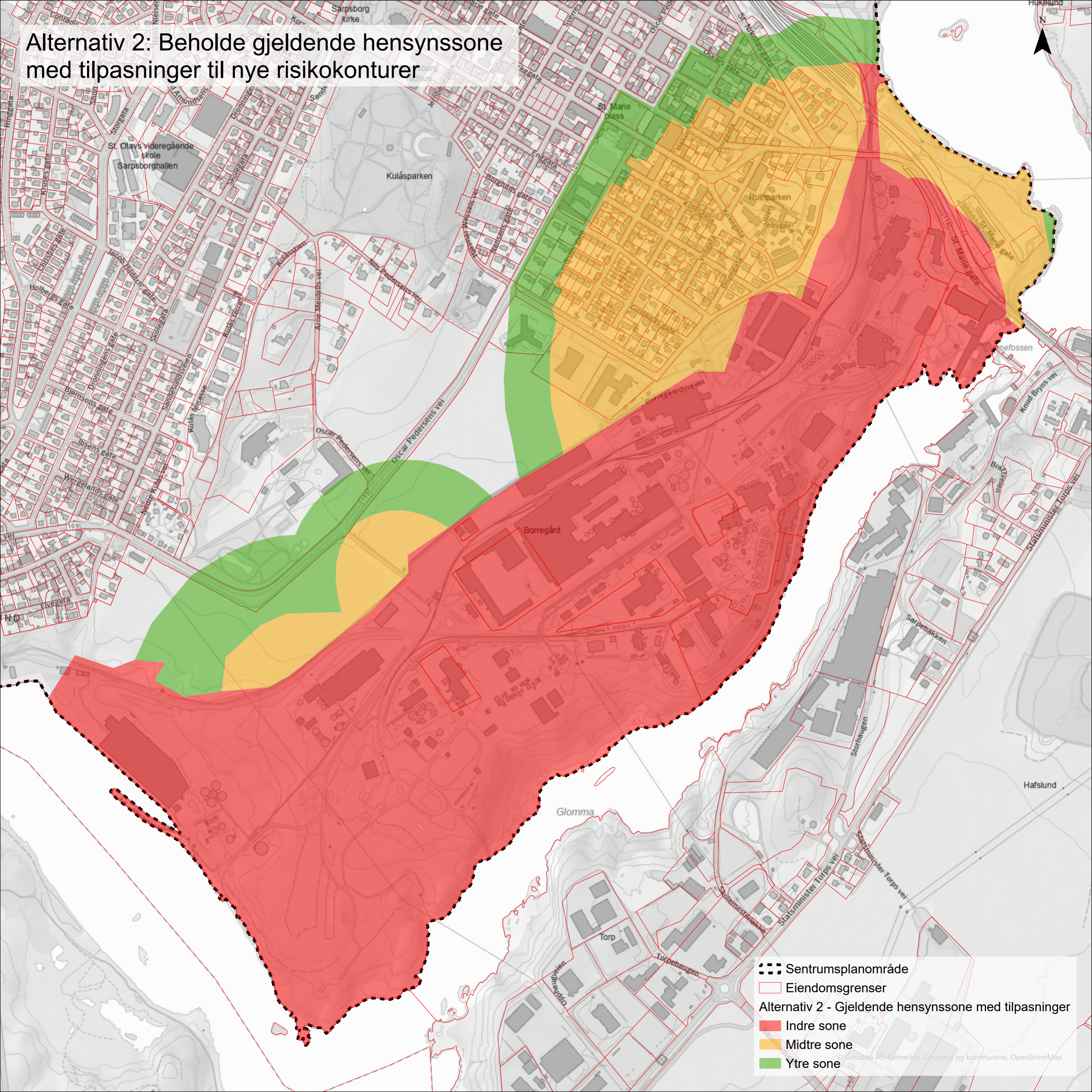
# Alternativ 2: Beholde gjeldende hensynssone med tilpasninger til nye risikokonturer



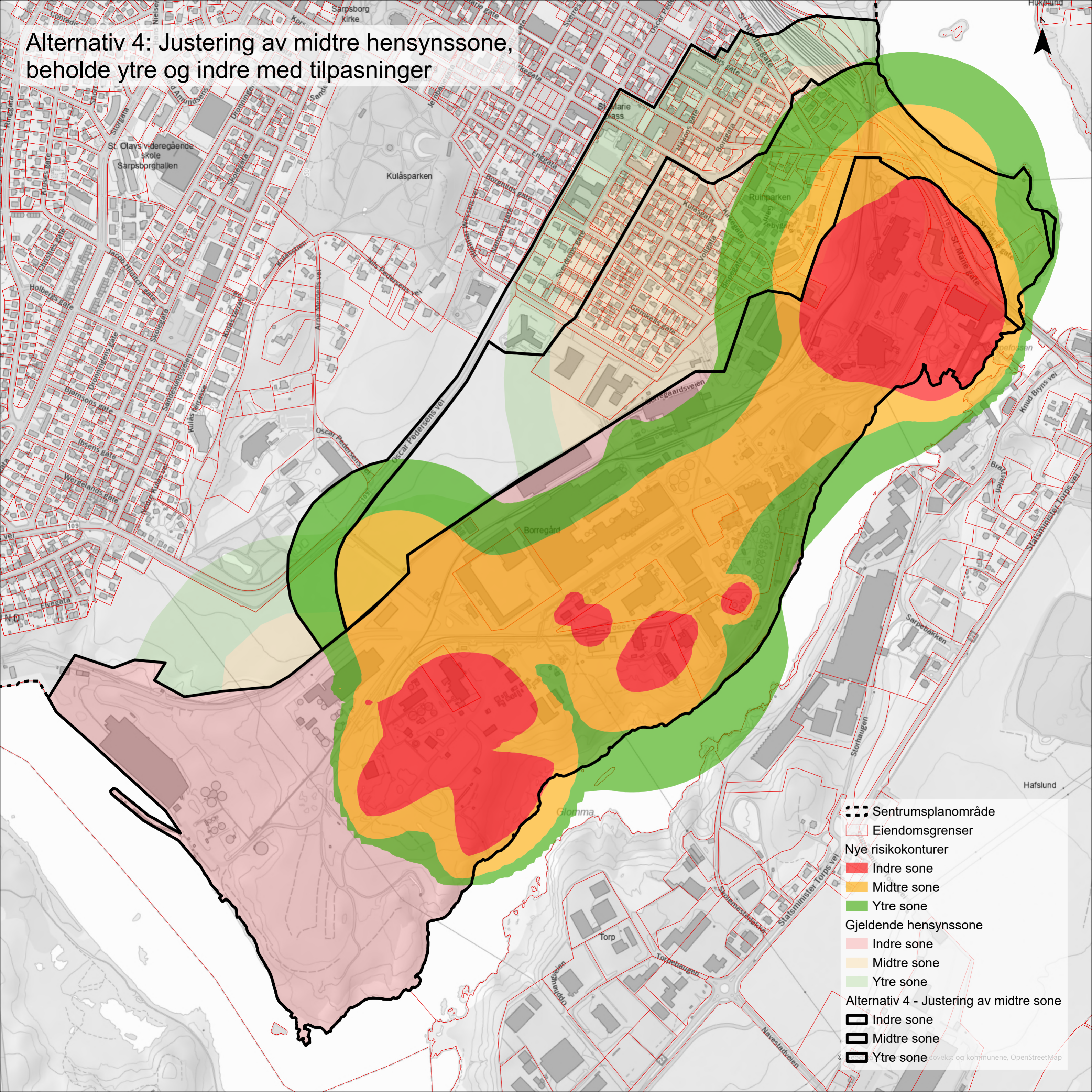
- ▤ Sentrumsplanområde
  - ▭ Eiendomsgrenser
  - Nye risikokonturer
  - Indre sone
  - Midtre sone
  - Ytre sone
  - Gjeldende hensynssone
  - Indre sone
  - Midtre sone
  - Ytre sone
  - Alternativ 2 - Gjeldende hensynssone med tilpasninger
  - ▭ Indre sone
  - ▭ Midtre sone
  - ▭ Ytre sone
- © Geodata AS, Kartverket, Geovekst og kommunene, OpenStreetMap



# Alternativ 2: Beholde gjeldende hensynssone med tilpasninger til nye risikokonturer

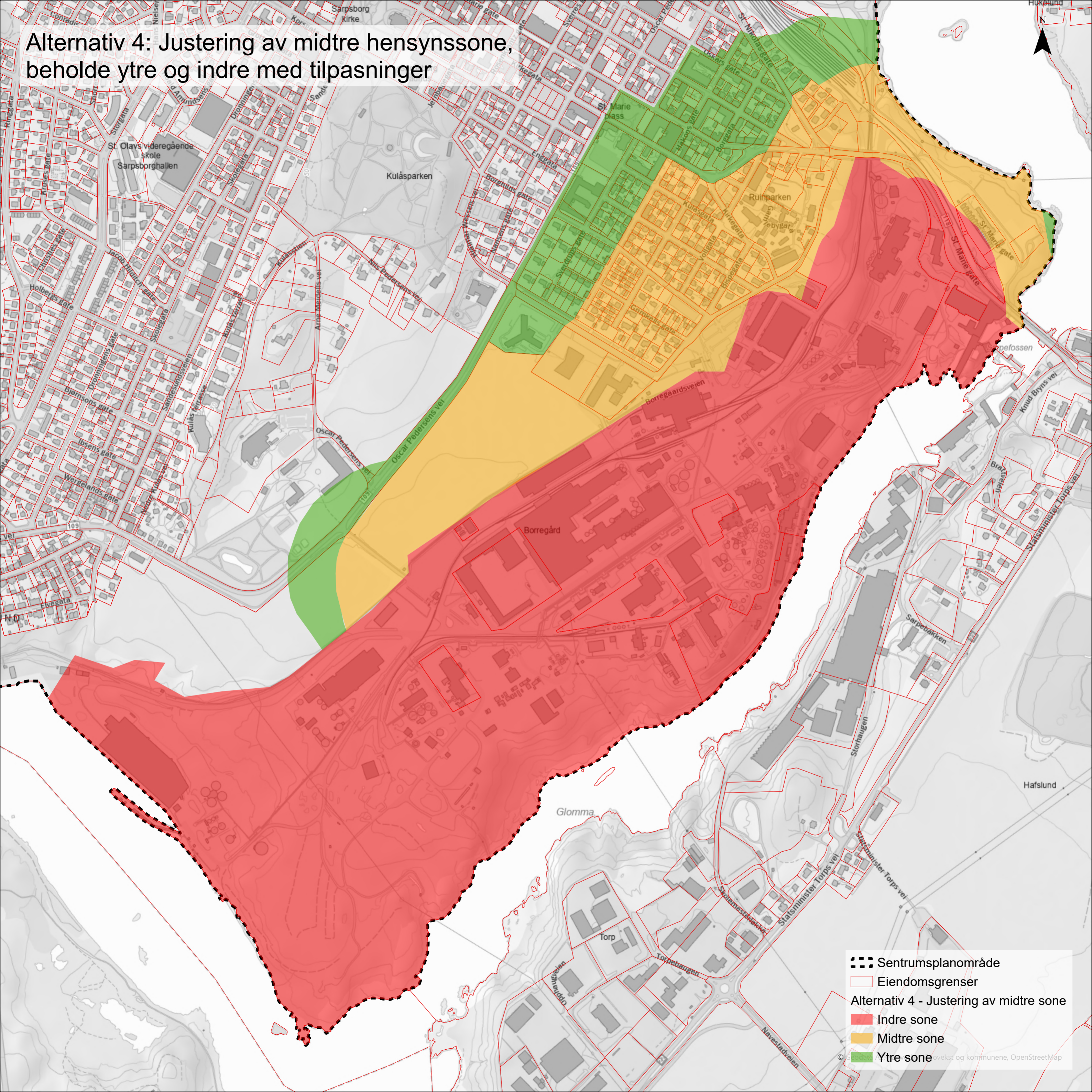


# Alternativ 4: Justering av midtre hensynssone, beholde ytre og indre med tilpasninger



- Sentrumsplanområde
- Eiendomsgrenser
- Nye risikokonturer
- Indre sone
- Midtre sone
- Ytre sone
- Gjeldende hensynssone
- Indre sone
- Midtre sone
- Ytre sone
- Alternativ 4 - Justering av midtre sone
- Indre sone
- Midtre sone
- Ytre sone

# Alternativ 4: Justering av midtre hensynssone, beholde ytre og indre med tilpasninger



- Sentrumsplanområde
- Eiendomsgrenser
- Alternativ 4 - Justering av midtre sone
- Indre sone
- Midtre sone
- Ytre sone

© 2024 Statens kartvesen og kommunene, OpenStreetMap