

VERTIKALNIVÅ 2

Tegnforklaring for formål under midlertidige anleggs- og riggområder utenfor plangrensen

	Område for boliger med tilhørende anlegg		Naturvernområde/Teknisk infrastruktur
	Bebyggelse og anlegg		Område for jordbruk
	Område for forretning		Kjøreveg
	Område for offentlige bygninger		Gang - sykkelveg
	Frimerom generelt		Annen veggrunn
	Område for industri og lager		Vann og avløpsanlegg
	Forretning/Kontor/Industri		Naturvernområde
	Jordbruk/Teknisk infrastruktur		

Kartopplysninger

Kilde for basiskart:	Viken fylkeskommune	Ekvidistanse	1 m
Dato for basiskart:	17.11.2021	Kartmålestokk:	1:1000 (A1)
Koordinatsystem:	EUREF89 NTM Sone 11	Høydegrunnlag:	NN2000

Detaljregulering
Fv. 109 Råbekken - Alvim
parcell Rolsvøysund- Alvim
Med tilhørende reguleringsbestemmelser

Arealplan-ID: 3003 21060
 Forslagstiller: VIKEN

SAKSBEHANDLING ETTER PLAN- OG BYGNINGSLOVEN

Dato	Revisjon	SAKS-NR.	DATO	SIGN.
Dato 04.05.2023	Revisjon		04.05.2023	OLEK
Dato 17.03.2023	Revisjon		17.03.2023	OLEK
Dato 06.09.2022	Revisjon		06.09.2022	MIF
Dato 24.06.2022	Revisjon		24.06.2022	MIF
Dato 06.05.2022	Revisjon		06.05.2022	MIF
Dato 13.01.2020	Revisjon		13.01.2020	MIF
Dato 15.06.2023	Revisjon	47/23	15.06.2023	TGB
Dato 16/23	Revisjon	16/23	31.05.2023	TGB

PLANEN ER UTARBEIDET AV: Multiconsult

TEGNSNR. R001
 DATO 28.03.2019
 SIGN. MIF

Det bekreftees at planen er i samsvar med kommunestyrets vedtak av

Reguleringsplan PBL 2008

§12-5. Nr. 1 - Bebyggelse og anlegg

- B Boligbebyggelse (1110) (annen eierform)
- BF Forretninger (1150) (annen eierform)
- BU Undervisning (1162) (annen eierform)
- BAT Annen offentlig eller privat tjenesteyting (1169) (annen eierform)
- N Næringsbebyggelse (1300) (annen eierform)

§12-5. Nr. 2 - Samferdselsanlegg og teknisk infrastruktur

- f_PKV Felles kjøreveg (2011) (felles)
- o_SKV Offentlig Kjøreveg (2011) (offentlig formål)
- o_SF Fortau (2012) (offentlig formål)
- o_SGS Gang-/sykkelveg (2015) (offentlig formål)
- o_SVG Annen veggrunn - grøntareal (2019) (offentlig formål)
- o_SHS Hovednett for sykkel (2050) (offentlig formål)
- o_SKH Kollektivholdeplass (2073) (offentlig formål)
- o_VA Vann- og avløpsnett (2140) (offentlig formål)
- SL Landbruk/annen veggrunn (annen eierform)

§12-5. Nr. 5 - Landbruks-, natur- og friluftsmål samt reindrift

- L Landbruk (5110) (annen eierform)

§12-5. Nr. 6 - Bruk og vern av sjø og vassdrag med tilhørende strandsone

- VAA Elveområdet i Rolsvøysund med pilarer for eksisterende og ny Rolsvøysund bru (6900) (annen eierform)

§12-6 - Hensynssoner

- H140 Frisikt (140)
- H510 Ras- og skredfare (310)
- H570 Høyspeningsanlegg (inkl høyspenkabler) (370)
- H410 Krav vedrørende infrastruktur (410)

§12-7 - Bestemmelseområder

- Midlertidig bygge- og anleggsområde

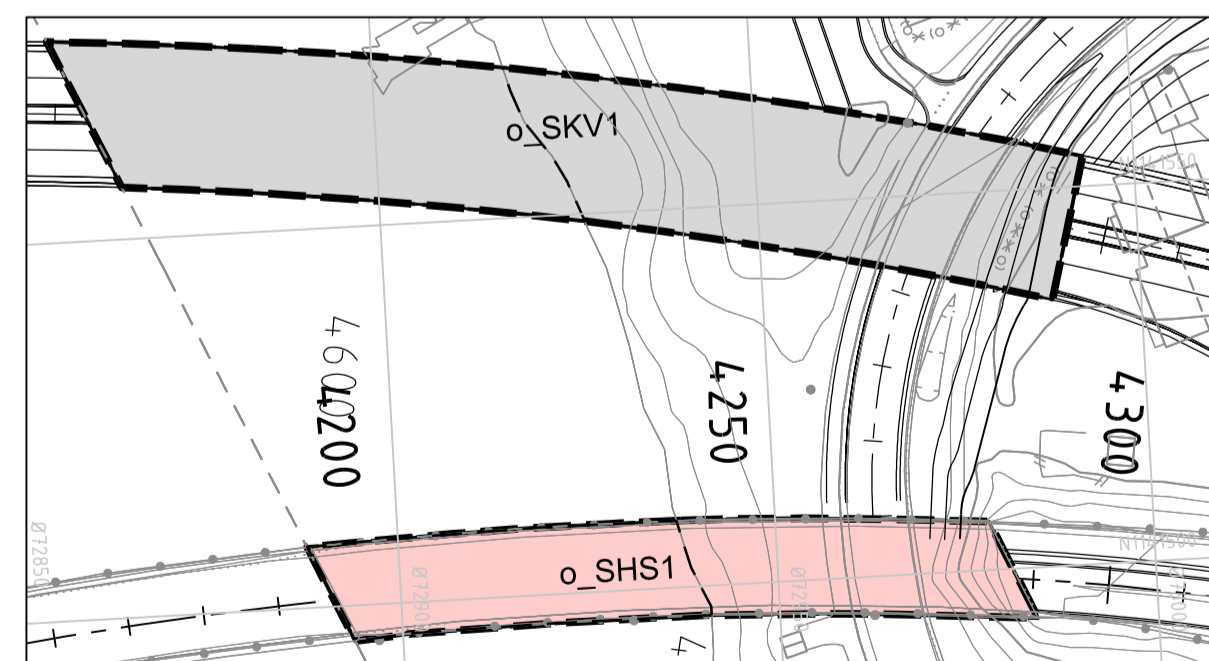
Linjesymbol

- Plangrense
- Formålgrense
- Midlertidig bygge- og anleggsrense
- RPFareGrense/ RPSikringssone/ RPIinfrastruktursoner
- Byggeline (1211)
- Bebyggelse som inngår i planen (1214)
- Bebyggelse som forutsettes fjernet (1215)
- Regulert støyskjerm (1227)
- Bru (1252)
- Kulvert/Undergang (1254)
- Måle og avstandslinje (1259)

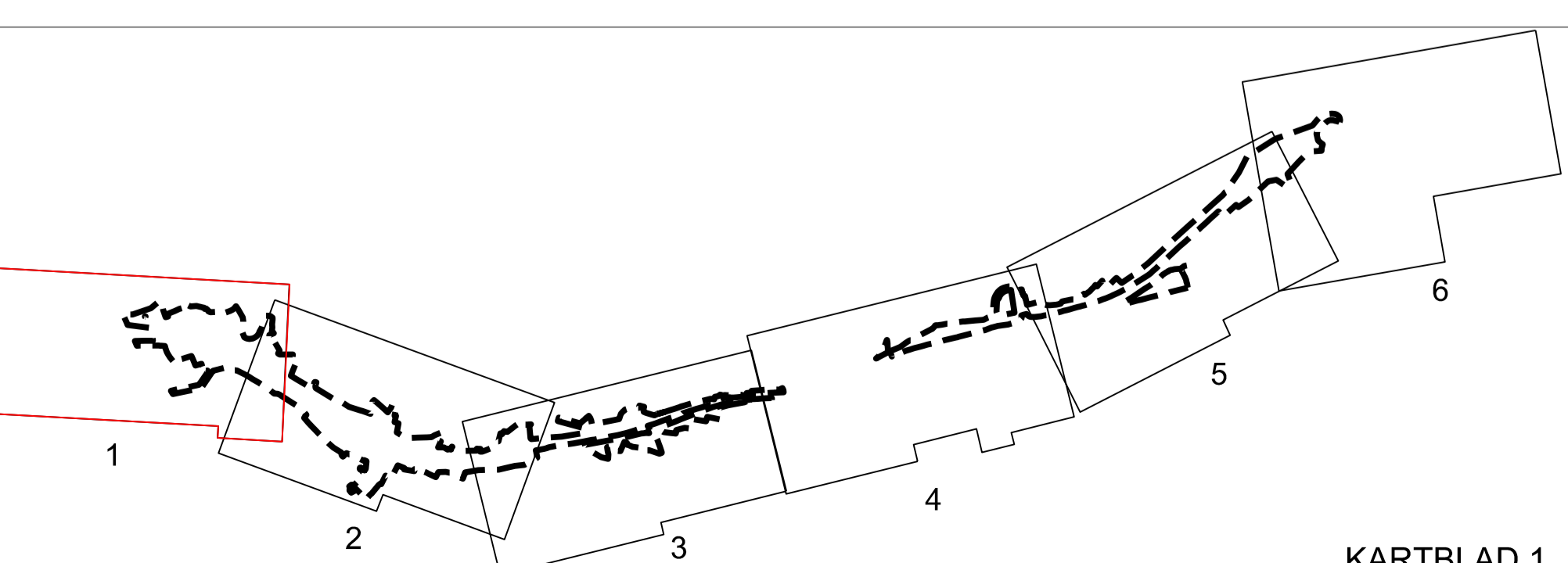
Punktsymboler

- Stenging av avkjørsel (1241)
- Avkjørsel - både inn og utkjøring (1242)

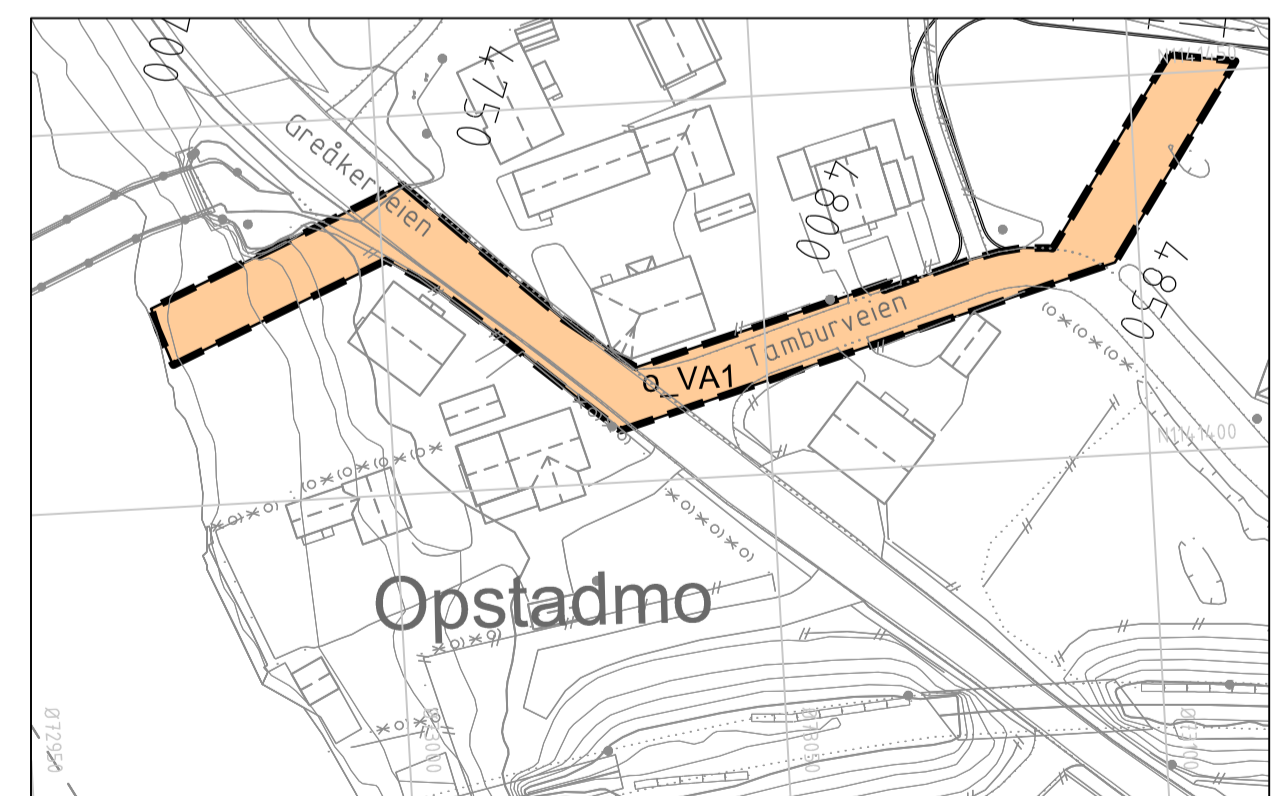
- Bebyggelse som forutsettes fjernet (1215)



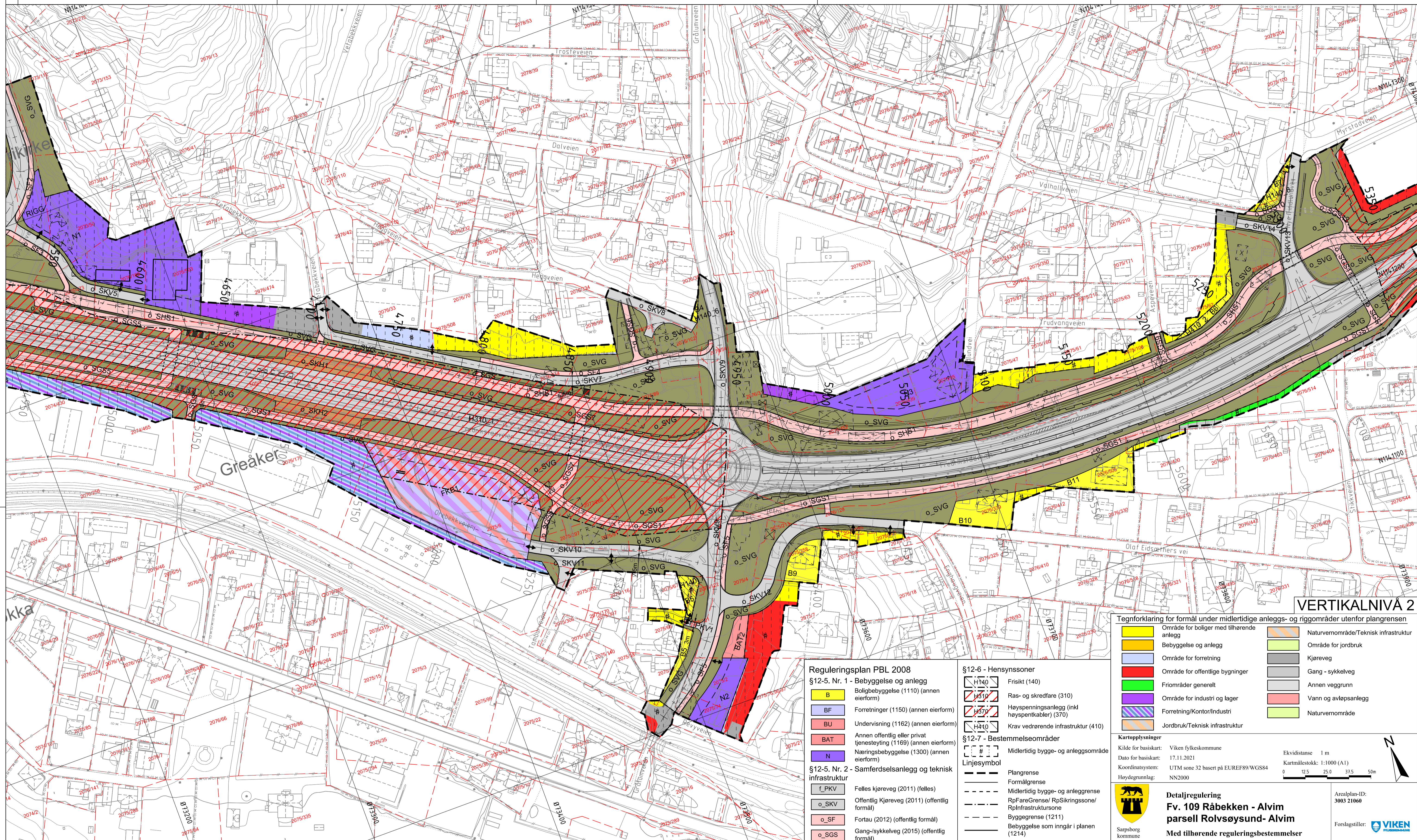
Vertikalnivå 1
Vann- og avløpsnett
1:1000 (A1)



Vertikalnivå 3
Rolsvøysund bru
Gamle Rolsvøysund bru
1:1000 (A1)



Vertikalnivå 1
Greåker vest gang- og sykkelkulvert
1:1000 (A1)



VERTIKALNIVÅ 2

Tegnforklaring for formål under midlertidige anleggs- og riggområder utenfor plangrensen

	Område for boliger med tilhørende anlegg		Naturvernområde/Teknisk infrastruktur
	Bybyggelse og anlegg		Område for jordbruk
	Område for forretning		Kjøreveg
	Område for offentlige bygninger		Gang - sykkelveg
	Friområder generelt		Annen veggrunn
	Område for industri og lager		Vann og avløpsanlegg
	Forretning/Kontor/Industri		Naturvernområde
	Jordbruk/Teknisk infrastruktur		

Reguleringsplan PBL 2008

- §12-5. Nr. 1 - Bebyggelse og anlegg**
- B Boligbebyggelse (1110) (annen eierform)
 - BF Forretninger (1150) (annen eierform)
 - BU Undervisning (1162) (annen eierform)
 - BAT Annen offentlig eller privat tjenesteyting (1169) (annen eierform)
 - N Næringsbebyggelse (1300) (annen eierform)
- §12-5. Nr. 2 - Samferdselsanlegg og teknisk infrastruktur**
- f_PKV Felles kjøreveg (2011) (felles)
 - o_SKV Offentlig Kjøreveg (2011) (offentlig formål)
 - o_SF Fortau (2012) (offentlig formål)
 - o_SGS Gang-/sykkelveg (2015) (offentlig formål)
 - o_SVG Annen veggrunn - grøntareal (2019) (offentlig formål)
 - o_SHS Hovednett for sykkel (2050) (offentlig formål)
 - o_SKH Kollektivholdeplass (2073) (offentlig formål)
 - o_VA Vann- og avløpsnett (2140) (offentlig formål)
 - o_SL Landbruk/annen veggrunn (annen eierform)

§12-6 - Hensynssoner

- H140 Frisikt (140)
- H310 Ras- og skredfare (310)
- H370 Høyspeningsanlegg (inkl høyspenkabler) (370)
- H410 Krav vedrørende infrastruktur (410)

§12-7 - Bestemmelseområder

- Linjesymbol**
- Plangrense
 - Formålgrense
 - Midlertidig bygge- og anleggsgrense
 - RPFareGrense/ RPSikringssone/ RPIinfrastruktursoner
 - Byggeline (1211)
 - Bebyggelse som inngår i planen (1214)
 - Bebyggelse som forutsettes fjernet (1215)
 - Regulert støyskjerm (1227)
 - Bru (1252)
 - Kulvert/Undergang (1254)
 - Måle og avstandslinje (1259)
- Punktsymboler**
- Stenging av avkjørsel (1241)
 - Avkjørsel - både inn og utkjøring (1242)

§12-5. Nr. 5 - Landbruks-, natur- og friluftsmål samt reindrift

- L Landbruk (5110) (annen eierform)

§12-5. Nr. 6 - Bruk og vern av sjø og vassdrag med tilhørende strandsone

- VAA Elveområdet i Rolvsøysund med pilarer for eksisterende og ny Rolvsøysund bru (6900) (annen eierform)

Kartopplysninger

Kilde for basiskart: Viken fylkeskommune
 Ekvidistanse 1 m
 Dato for basiskart: 17.11.2021
 Kartmålestokk: 1:1000 (A1)
 Koordinatsystem: UTM sone 32 basert på EUREF89/WGS84
 Høydegrunnlag: NN2000

Detaljregulering
Fv. 109 Råbekken - Alvim
parsell Rolvsøysund- Alvim
 Med tilhørende reguleringsbestemmelser

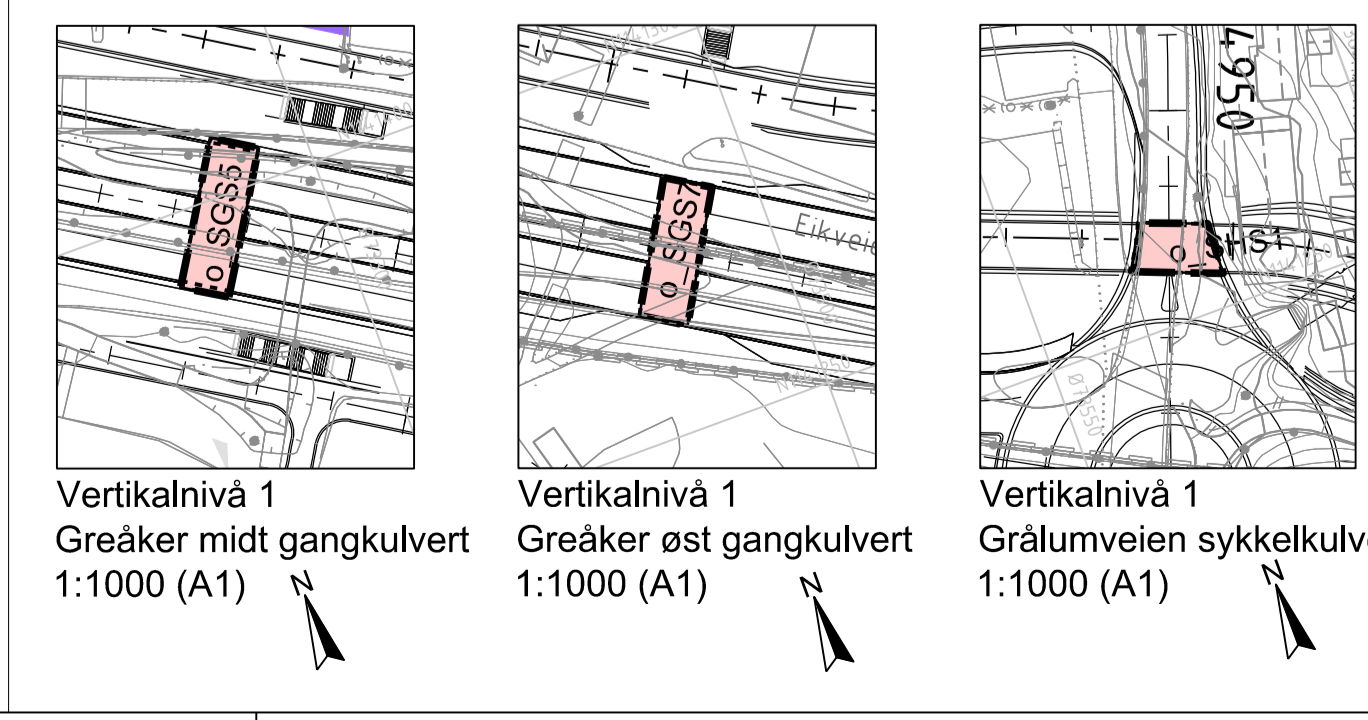
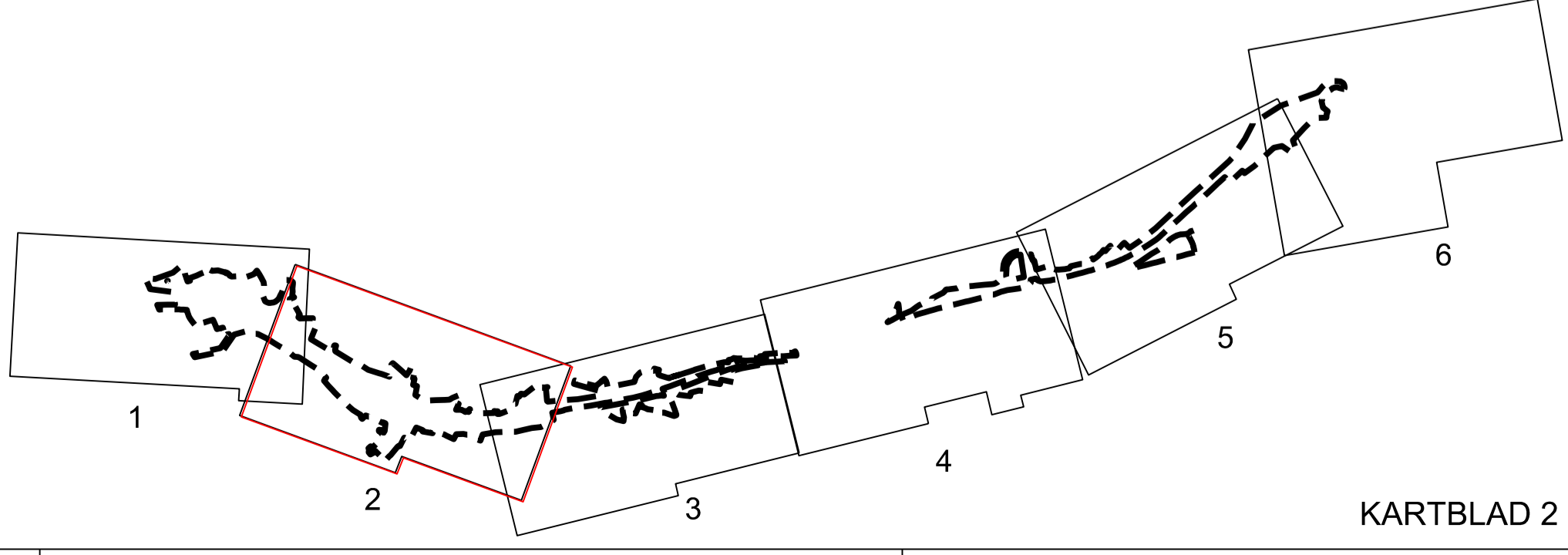
Arealplan-ID: 3003 21060
 Forslagstiller: VIKEN

SAKSBEHANDLING ETTER PLAN- OG BYGNINGSLOVEN		SAKS-NR.	DATO	SIGN.
Dato	Revisjon			
Dato	17.03.2023	Revisjon	Endret etter offentlig ettersyn	17.03.2023 OLEK
Dato	23.11.2022	Revisjon	Lagt inn H310_14 og endring på grbr 2075/66	23.11.2022 MIF
Dato	06.09.2022	Revisjon	Justering etter gjennomgang hos Viken	06.09.2022 MIF
Dato	24.06.2022	Revisjon	Justering etter tilbakemelding	24.06.2022 MIF
Dato	06.05.2022	Revisjon	Nedskalert planforslag	06.05.2022 MIF
Dato	13.01.2020	Revisjon	Revisjon etter offentlig ettersyn, jfr. merknadsbehandling	13.01.2020 MIF
Kommunestyrets vedtak				
Ny 2. gangs behandling		47/23	15.06.2023	TGB
Offentlig ettersyn fra		16/23	31.05.2023	TGB

PLANEN ER UTARBEIDET AV: Multiconsult

TEGNNR.	DATO	SIGN.
R002	28.03.2019	MIF

Det bekreftees at planen er i samsvar med kommunestyrets vedtak av

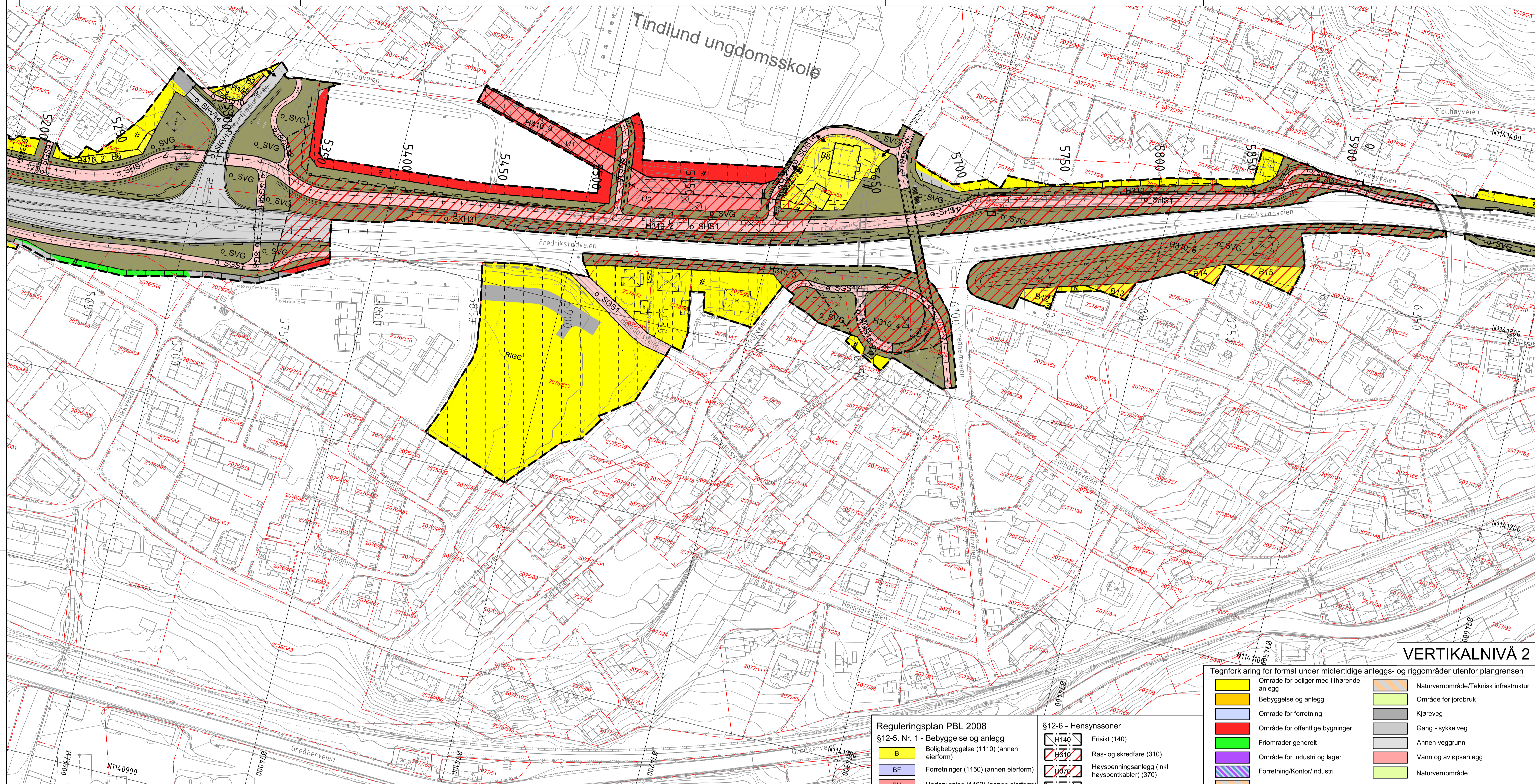


Vertikalnivå 1
Greåker midt gangkulvert
1:1000 (A1)

Vertikalnivå 1
Greåker øst gangkulvert
1:1000 (A1)

Vertikalnivå 1
Grålumveien sykkelkulvert
1:1000 (A1)

KARTBLAD 2



VERTIKALNIVÅ 2

Tegnforklaring for formål under midlertidige anleggs- og riggområder utenfor plangrensen

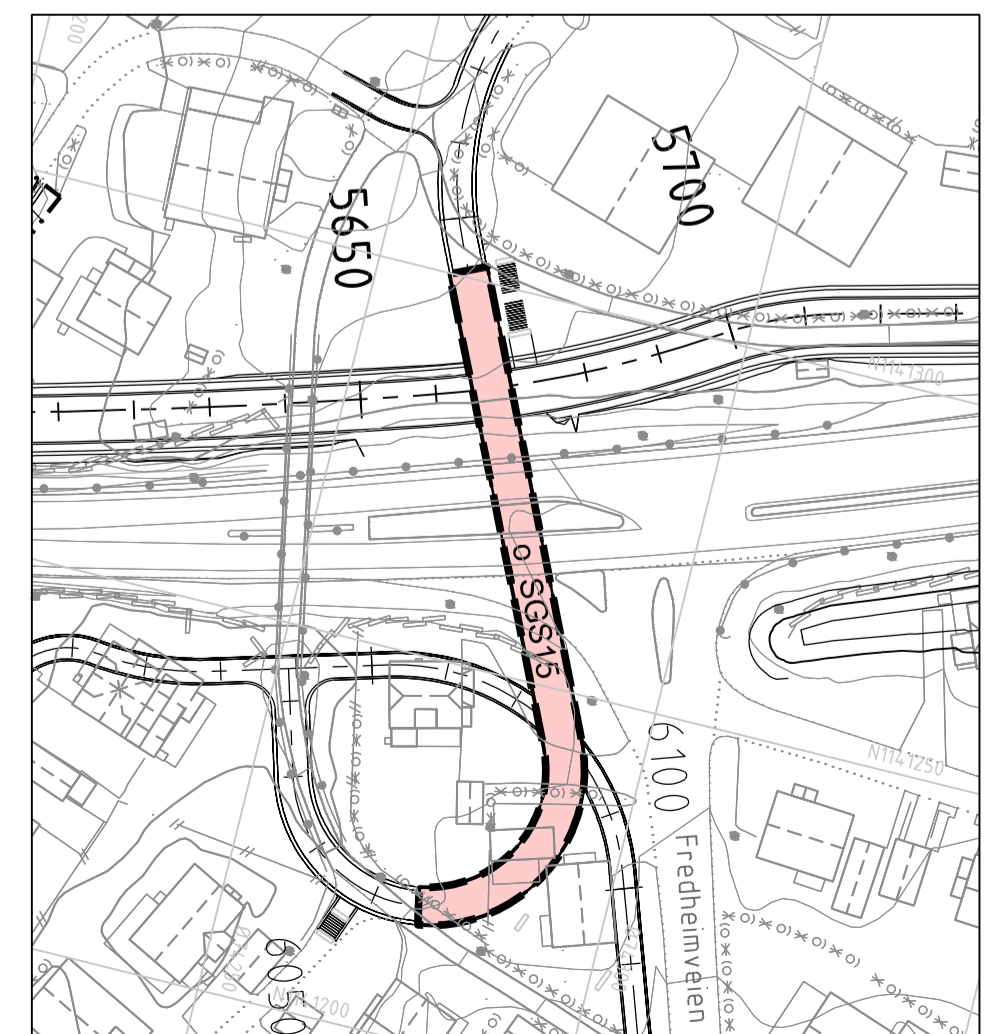
	Område for boliger med tilhørende anlegg		Naturvernområde/Teknisk infrastruktur
	Bebyggelse og anlegg		Område for jordbruk
	Område for forretning		Kjøreveg
	Område for offentlige bygninger		Gang - sykkelveg
	Friområder generelt		Annen veggrunn
	Område for industri og lager		Vann og avløpsanlegg
	Forretning/Kontor/Industri		Naturvernområde
	Jordbruk/Teknisk infrastruktur		

Reguleringsplan PBL 2008

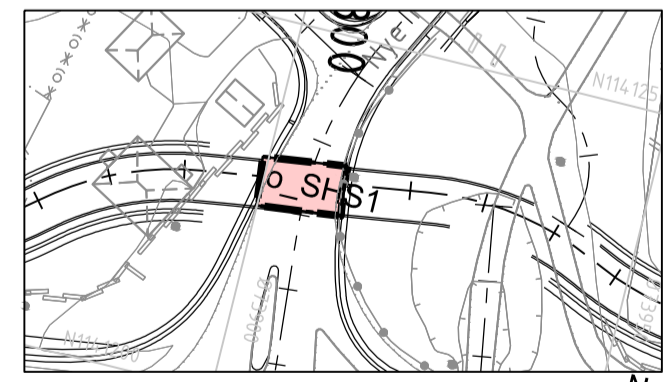
- §12-5. Nr. 1 - Bebyggelse og anlegg**
- B** Boligbebyggelse (1110) (annen eierform)
 - BF** Forretninger (1150) (annen eierform)
 - BU** Undervisning (1162) (annen eierform)
 - BAT** Annen offentlig eller privat tjenesteyting (1169) (annen eierform)
 - N** Næringsbebyggelse (1300) (annen eierform)
- §12-5. Nr. 2 - Samferdselsanlegg og teknisk infrastruktur**
- f_PKV** Felles kjøreveg (2011) (felles)
 - o_SKV** Offentlig Kjøreveg (2011) (offentlig formål)
 - o_SF** Fortau (2012) (offentlig formål)
 - o_SGS** Gang-/sykkelveg (2015) (offentlig formål)
 - o_SVG** Annen veggrunn - grøntareal (2019) (offentlig formål)
 - o_SHS** Hovednett for sykkel (2050) (offentlig formål)
 - o_SKH** Kollektivholdeplass (2073) (offentlig formål)
 - o_VA** Vann- og avløpsnett (2140) (offentlig formål)
 - SL** Landbruk/annen veggrunn (annen eierform)

- §12-5. Nr. 5 - Landbruks-, natur- og friluftsmål samt reindrift**
- L** Landbruk (5110) (annen eierform)
- §12-5. Nr. 6 - Bruk og vern av sjø og vassdrag med tilhørende strandsone**
- VAA** Elveområdet i Rølvssund med piller for eksisterende og ny Rølvssund bru (6900) (annen eierform)
- §12-6 - Hensynssoner**
- H140** Frisikt (140)
 - H510** Ras- og skredfare (310)
 - H570** Høyspeningsanlegg (inkl høyspenkabler) (370)
 - H410** Krav vedrørende infrastruktur (410)
- §12-7 - Bestemmelseområder**
- Midlertidig bygge- og anleggsområde

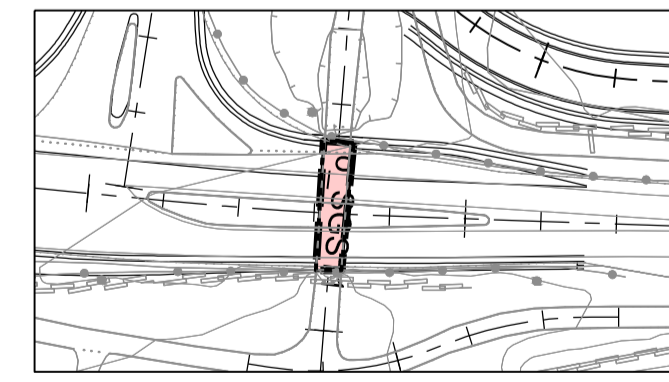
- Linjesymbol**
- Plangrense
 - Formålgrense
 - Midlertidig bygge- og anleggsrense
 - RpFaregrense/ RpSikringssone/ RpInfrastruktursoner
 - Byggegrense (1211)
 - Bebyggelse som inngår i planen (1214)
 - Bebyggelse som forutsettes fjernet (1215)
 - Regulert støyskjerm (1227)
 - Bru (1252)
 - Kulvert/Undergang (1254)
 - Måle og avstandslinje (1259)
- Punktsymboler**
- Stenging av avkjørsel (1241)
 - Avkjørsel - både inn og utkjøring (1242)
 - Bebyggelse som forutsettes fjernet (1215)



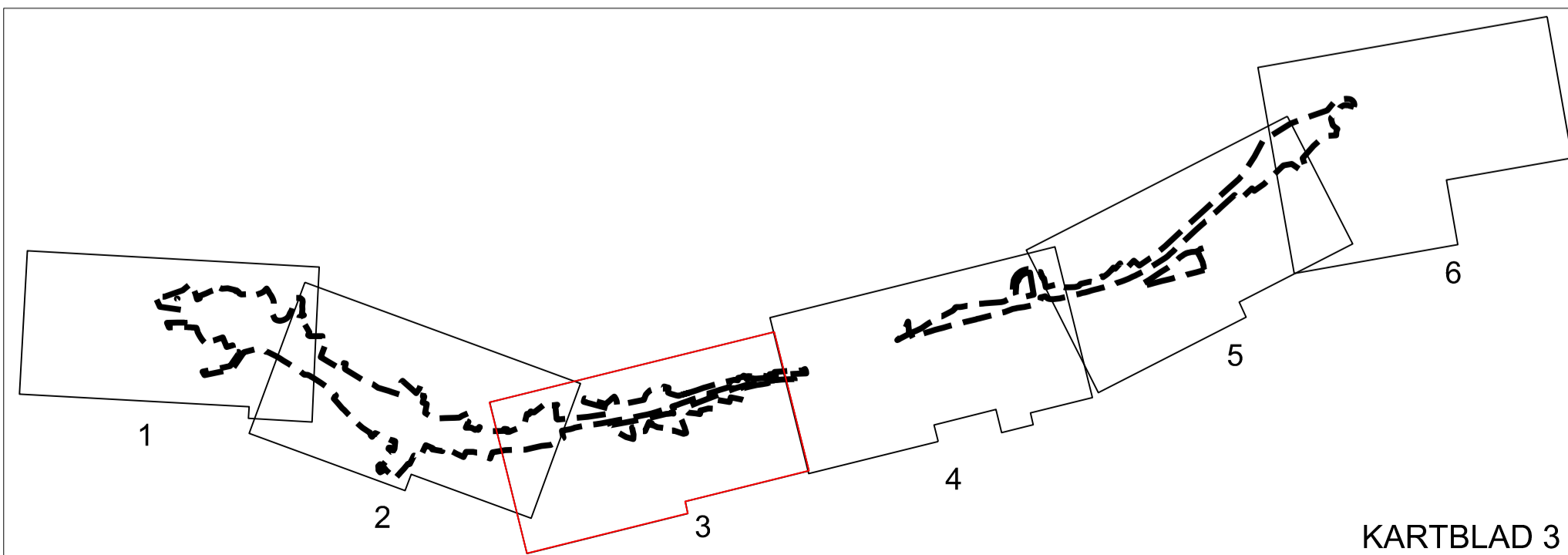
Vertikalnivå 3, Tindlund gangbru, 1:1000 (A1)



Vertikalnivå 1, 1:1000 (A1)
Tindlund sykkelkulvert (o_SHS1)



Vertikalnivå 1, 1:1000 (A1)
Tindlund gang/sykkelkulvert (o_SGS11)



KARTBLAD 3

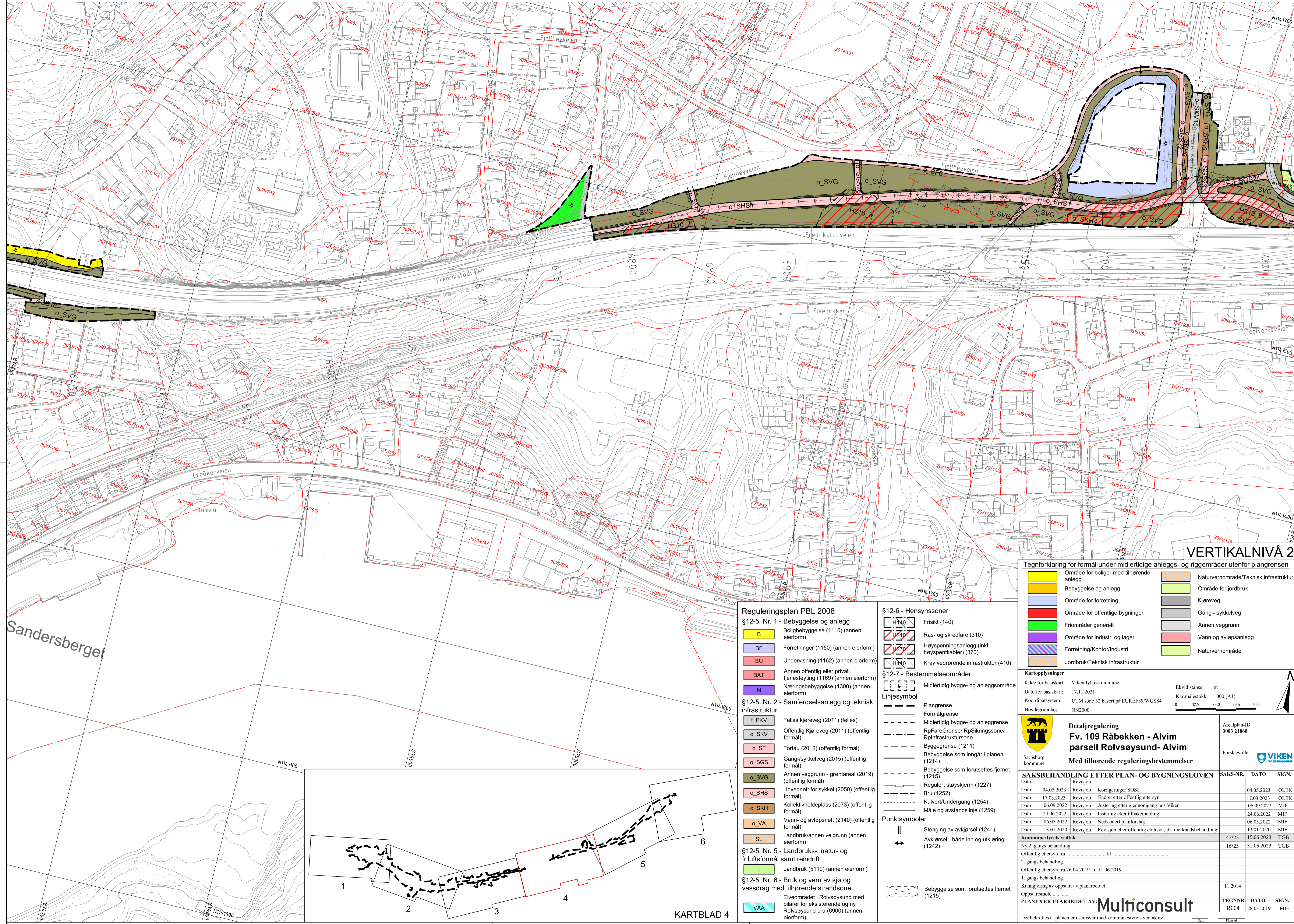
Kartopplysninger

Kilde for basiskart: Viken fylkeskommune
 Ekvidistans 1 m
 Dato for basiskart: 17.11.2021
 Kartmålestokk: 1:1000 (A1)
 Koordinatsystem: UTM sone 32 basert på EUREF89/WGS84
 Høydegrunnlag: NN2000

Detaljregulering
Fv. 109 Råbekken - Alvim
parsell Rølvssund- Alvim
 Med tilhørende reguleringsbestemmelser

Arealplan-ID: 3003 21060
 Forslagstiller: VIKEN PLANBYGNING

SAKSBEHANDLING ETTER PLAN- OG BYGNINGSLOVEN		SAKS-NR.	DATO	SIGN.	
Dato	Revisjon				
Dato	04.05.2023	Revisjon	Korrigeringer SOSI	04.05.2023	OLEK
Dato	17.03.2023	Revisjon	Endret etter offentlig ettersyn	17.03.2023	OLEK
Dato	06.09.2022	Revisjon	Justering etter gjennomgang hos Viken	06.09.2022	MIF
Dato	24.06.2022	Revisjon	Justering etter tilbakemelding	24.06.2022	MIF
Dato	06.05.2022	Revisjon	Nedskalert planforslag	06.05.2022	MIF
Dato	13.01.2020	Revisjon	Revisjon etter offentlig ettersyn, jfr. merknadsbehandling	13.01.2020	MIF
Kommunestyrets vedtak					
Ny 2. gangs behandling		47/23	15.06.2023	TGB	
Offentlig ettersyn fra		16/23	31.05.2023	TGB	
2. gangs behandling					
Offentlig ettersyn fra 26.04.2019 til 11.06.2019					
1. gangs behandling					
Kunngjøring av oppstart av planarbeidet			11.2014		
Oppstartsmøte.....					
PLANEN ER UTARBEIDET AV: Multiconsult		TEGNSNR.	DATO	SIGN.	
Det bekreftees at planen er i samsvar med kommunestyrets vedtak av		R003	28.03.2019	MIF	



VERTIKALNIVÅ 2

Tegnforklaring for formål under midlertidige anleggs- og riggområder utenfor plangrensen

	Område for boliger med tilhørende anlegg		Naturvernområde/Teknisk infrastruktur
	Bebyggelse og anlegg		Område for jordbruk
	Område for forretning		Kjøreveg
	Område for offentlige bygninger		Gang - sykkelveg
	Friluftsområder generelt		Annen veggrunn
	Område for industri og lager		Vann og avløpsanlegg
	Forretning/Kontor/Industri		Naturvernområde
	Jordbruk/Teknisk infrastruktur		

Reguleringsplan PBL 2008

- §12-5. Nr. 1 - Bebyggelse og anlegg**
- B** Boligbebyggelse (1110) (annen eierform)
 - BF** Forretninger (1150) (annen eierform)
 - BU** Undervisning (1162) (annen eierform)
 - BAT** Annen offentlig eller privat tjenesteyting (1169) (annen eierform)
 - N** Næringsbebyggelse (1300) (annen eierform)

- §12-5. Nr. 2 - Samferdselsanlegg og teknisk infrastruktur**
- f_PKV** Felles kjøreveg (2011) (felles formål)
 - o_SKV** Offentlig Kjøreveg (2011) (offentlig formål)
 - o_SF** Fortau (2012) (offentlig formål)
 - o_SGS** Gang-/sykkelveg (2015) (offentlig formål)
 - o_SVG** Annen veggrunn - grøntareal (2019) (offentlig formål)
 - o_SHS** Hovednett for sykkel (2050) (offentlig formål)
 - o_SKH** Kollektivholdeplass (2073) (offentlig formål)
 - o_VA** Vann- og avløpsnett (2140) (offentlig formål)
 - SL** Landbruk/annen veggrunn (annen eierform)

- §12-5. Nr. 5 - Landbruks-, natur- og friluftsmål samt reindrift**
- L** Landbruk (5110) (annen eierform)
- §12-5. Nr. 6 - Bruk og vern av sjø og vassdrag med tilhørende strandsone**
- VAA** Elveområdet i Rolvsøysund med pilarer for eksisterende og ny Rolvsøysund bru (6900) (annen eierform)

§12-6 - Hensynssoner

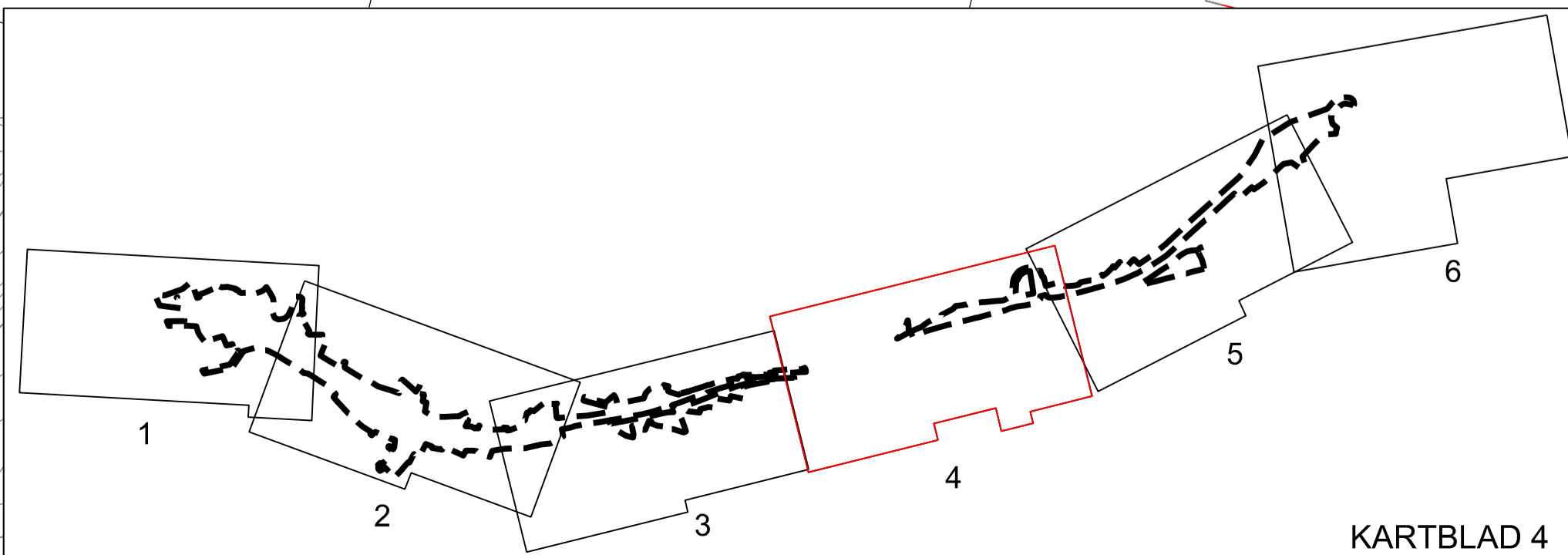
- H140** Frisikt (140)
- H310** Ras- og skredfare (310)
- H370** Høyspeningsanlegg (inkl høyspenkabler) (370)
- H410** Krav vedrørende infrastruktur (410)

§12-7 - Bestemmelseområder

- Linjesymbol**
- Plangrense
 - Formålgrense
 - Midlertidig bygge- og anleggsgrense
 - RpFareGrense/ RpSikringssone/ RpInfrastruktursoner
 - Byggeline (1211)
 - Bebyggelse som inngår i planen (1214)
 - Bebyggelse som forutsettes fjernet (1215)
 - Regulert støyskjerm (1227)
 - Bru (1252)
 - Kulvert/Undergang (1254)
 - Måle og avstandslinje (1259)

- Punktsymboler**
- Stenging av avkjørsel (1241)
 - Avkjørsel - både inn og utkjøring (1242)
 - Bebyggelse som forutsettes fjernet (1215)

Sandersberget



KARTBLAD 4

Kartopplysninger

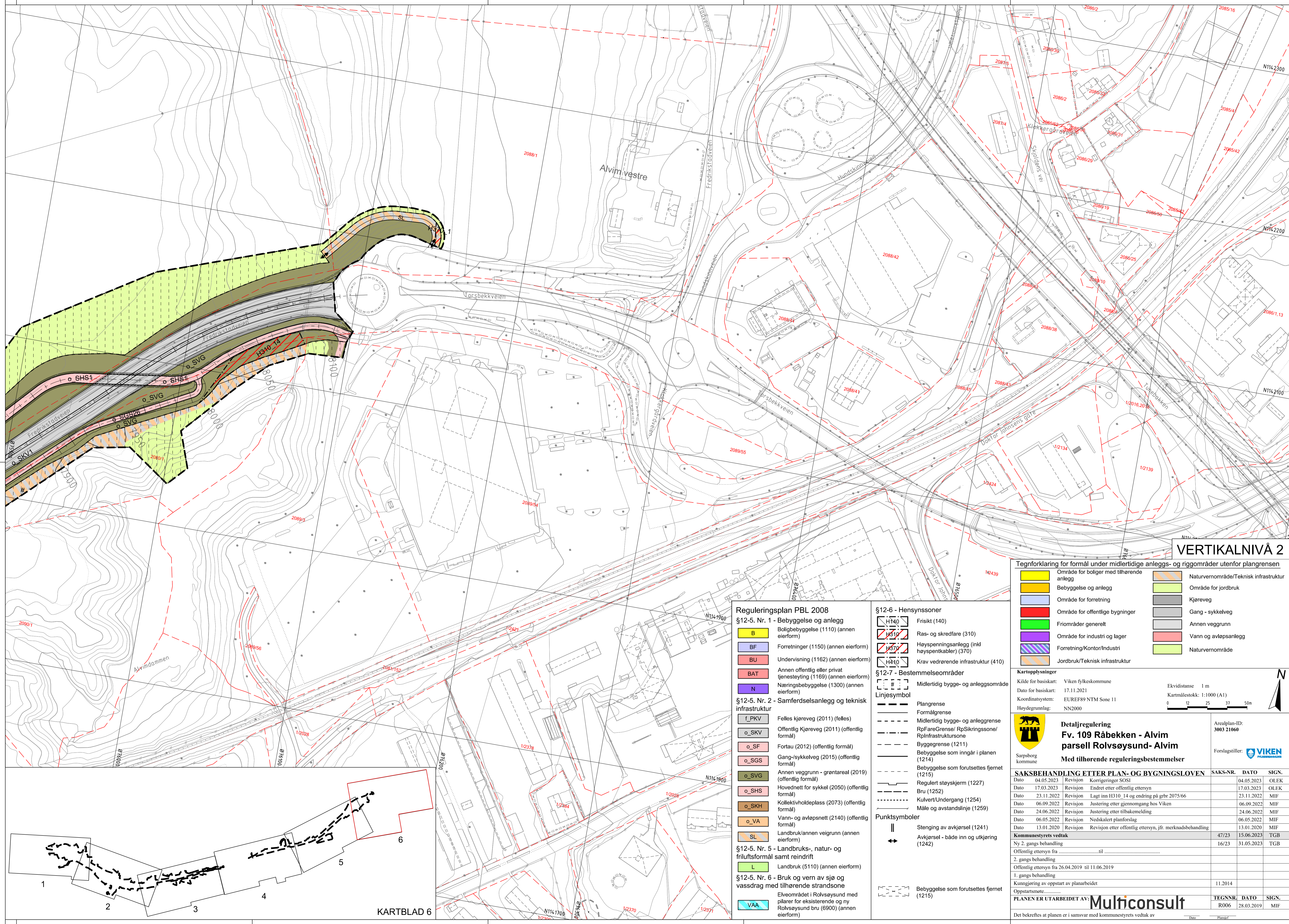
Kilde for basiskart: Viken fylkeskommune
 Ekvidistans 1 m
 Dato for basiskart: 17.11.2021
 Kartmålestokk: 1:1000 (A1)
 Koordinatsystem: UTM sone 32 basert på EUREF89/WGS84
 Høydegrunnlag: NN2000

Detaljregulering
Fv. 109 Råbekken - Alvim
parsell Rolvsøysund- Alvim
 Med tilhørende reguleringsbestemmelser

Arealplan-ID: 3003 21060
 Forslagstiller:

SAKSBEHANDLING ETTER PLAN- OG BYGNINGSLOVEN		SAKS-NR.	DATO	SIGN.
Dato	Revisjon			
Dato	04.05.2023	Revisjon	Korrigeringer SOSI	04.05.2023 OLEK
Dato	17.03.2023	Revisjon	Endret etter offentlig ettersyn	17.03.2023 OLEK
Dato	06.09.2022	Revisjon	Justering etter gjennomgang hos Viken	06.09.2022 MIF
Dato	24.06.2022	Revisjon	Justering etter tilbakemelding	24.06.2022 MIF
Dato	06.05.2022	Revisjon	Nedskalert planforlag	06.05.2022 MIF
Dato	13.01.2020	Revisjon	Revisjon etter offentlig ettersyn, jfr. merknadsbehandling	13.01.2020 MIF
Kommunestyrets vedtak				
Ny 2. gangs behandling		47/23	15.06.2023	TGB
Offentlig ettersyn fra		16/23	31.05.2023	TGB
2. gangs behandling				
Offentlig ettersyn fra 26.04.2019 til 11.06.2019				
1. gangs behandling				
Kunngjøring av oppstart av planarbeidet				
Oppstartsmøte: 11.2014				
PLANEN ER UTARBEIDET AV: Multiconsult				
		TEGNSNR.	DATO	SIGN.
		R004	28.03.2019	MIF

Det bekreftes at planen er i samsvar med kommunestyrets vedtak av



VERTIKALNIVÅ 2

Tegnforklaring for formål under midlertidige anleggs- og riggområder utenfor plangrensen

	Område for boliger med tilhørende anlegg		Naturvernområde/Teknisk infrastruktur
	Bebyggelse og anlegg		Område for jordbruk
	Område for forretning		Kjøreveg
	Område for offentlige bygninger		Gang - sykkelveg
	Friområder generelt		Annen veggrunn
	Område for industri og lager		Vann og avløpsanlegg
	Forretning/Kontor/Industri		Naturvernområde
	Jordbruk/Teknisk infrastruktur		

Kartopplysninger

Kilde for basiskart:	Viken fylkeskommune	Ekvidistans	1 m
Dato for basiskart:	17.11.2021	Kartmålestokk:	1:1000 (A1)
Koordinatsystem:	EUREF89 NTM Sone 11	Høydegrunnlag:	NN2000

Detaljregulering
Fv. 109 Råbekken - Alvim
parsell Rolvsøysund- Alvim
 Med tilhørende reguleringsbestemmelser

Arealplan-ID: 3003 21060
 Forslagstiller:

SAKSBEHANDLING ETTER PLAN- OG BYGNINGSLOVEN

SAKS-NR.	DATO	SIGN.			
Dato 04.05.2023	Revisjon	Korrigeringer SOSI	04.05.2023	OLEK	
Dato 17.03.2023	Revisjon	Endret etter offentlig ettersyn	17.03.2023	OLEK	
Dato 23.11.2022	Revisjon	Lagt inn H310_14 og endring på grbr 2075/66	23.11.2022	MIF	
Dato 06.09.2022	Revisjon	Justering etter gjennomgang hos Viken	06.09.2022	MIF	
Dato 24.06.2022	Revisjon	Justering etter tilbakemelding	24.06.2022	MIF	
Dato 06.05.2022	Revisjon	Nedskalert planforslag	06.05.2022	MIF	
Dato 13.01.2020	Revisjon	Revisjon etter offentlig ettersyn, jfr. merknadsbehandling	13.01.2020	MIF	
Kommunestyrets vedtak					
Ny 2. gangs behandling			47/23	15.06.2023	TGB
Offentlig ettersyn fra	til		16/23	31.05.2023	TGB
2. gangs behandling					
Offentlig ettersyn fra 26.04.2019 til 11.06.2019					
1. gangs behandling					
Kunngjøring av oppstart av planarbeidet				11.2014	
Oppstartsmøte					
PLANEN ER UTARBEIDET AV: Multiconsult		TEGNNR.	DATO	SIGN.	
		R006	28.03.2019	MIF	

Det bekrefte at planen er i samsvar med kommunestyrets vedtak av

Reguleringsplan PBL 2008

- §12-5. Nr. 1 - Bebyggelse og anlegg**
- B Boligbebyggelse (1110) (annen eierform)
 - BF Forretninger (1150) (annen eierform)
 - BU Undervisning (1162) (annen eierform)
 - BAT Annen offentlig eller privat tjenesteyting (1169) (annen eierform)
 - N Næringsbebyggelse (1300) (annen eierform)
- §12-5. Nr. 2 - Samferdselsanlegg og teknisk infrastruktur**
- f_PKV Felles kjøreveg (2011) (felles)
 - o_SKV Offentlig Kjøreveg (2011) (offentlig formål)
 - o_SF Fortau (2012) (offentlig formål)
 - o_SGS Gang-/sykkelveg (2015) (offentlig formål)
 - o_SVG Annen veggrunn - grøntareal (2019) (offentlig formål)
 - o_SHS Hovednett for sykkel (2050) (offentlig formål)
 - o_SKH Kollektivholdeplass (2073) (offentlig formål)
 - o_VA Vann- og avløpsnett (2140) (offentlig formål)
 - SL Landbruk/annen veggrunn (annen eierform)

- §12-5. Nr. 5 - Landbruks-, natur- og friluftsmål samt reindrift**
- L Landbruk (5110) (annen eierform)
- §12-5. Nr. 6 - Bruk og vern av sjø og vassdrag med tilhørende strandsone**
- VAA Elveområdet i Rolvsøysund med piller for eksisterende og ny Rolvsøysund bru (6900) (annen eierform)

- §12-6 - Hensynssoner**
- H140 Frisikt (140)
 - H310 Ras- og skredfare (310)
 - H370 Høy spenningsanlegg (inkl høyspentkabler) (370)
 - H410 Krav vedrørende infrastruktur (410)
- §12-7 - Bestemmelseområder**
- Midlertidig bygge- og anleggsområde
- Linjesymbol**
- Plangrense
 - Formålgrense
 - Midlertidig bygge- og anleggsrense
 - RPFareGrense/ RPSikringssone/ RPIinfrastruktursoner
 - Byggegrense (1211)
 - Bebyggelse som inngår i planen (1214)
 - Bebyggelse som forutsettes fjernet (1215)
 - Regulert støyskjerm (1227)
 - Bru (1252)
 - Kulvert/Undergang (1254)
 - Måle og avstandslinje (1259)
- Punktsymboler**
- Stenging av avkjørsel (1241)
 - Avkjørsel - både inn og utkjøring (1242)
 - Bebyggelse som forutsettes fjernet (1215)

