


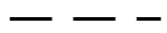


**TEGNFORKLARING**

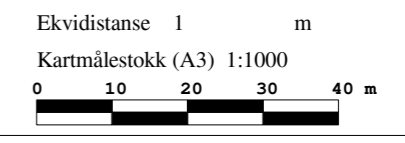
**Byggeområder (PBL1985 § 25,1.ledd nr.1)**  
 Område for offentlige bygninger (stat,fylkeskommune,kommune)

**Juridiske linjer og punkt**  
 Planens begrensning  
 Formålsgrense  
 Byggegrense

o = offentlig  
 f = felles  
 Basiskartet er tegnet med svak gråfarge

**Kartopplysninger**

Kilde for basiskart: S-FKB  
 Dato for basiskart: 11.05.2026  
 Koordinatsystem: UTM sone 32 / Euref89  
 Høydegrunnlag: NN 2000



**DETALJREGULERING ETTER PBL AV 2008**  
**Rv. 109 - Storveien**

Sarpborg kommune

Nasjonal arealplan-ID  
 3105 21013  
 Plantype:  
 Eldre reguleringsplan (PBL 1985)  
 Forslagsstiller:  
 Sarpborg kommune  
 Saksnummer:

**SAKSBEHANDLING ETTER PLAN- OG BYGNINGSLOVEN**

Kunngjøringsdato for planvedtak:	Behandlingsorgan	Møtesaksnr	Dato	Sign
Dato for siste revisjon av plankart:				
<b>Planvedtak:</b>				

Høring og offentlig ettersyn fra/til:  
 Kunngjøring av oppstart av planarbeidet:

PLANEN ER UTARBEIDET AV: **Sarpborg kommune**