

Pappen Sarpsborg

Oppgradert fortau og holdeplass
Fv. 118 Olav Haraldssons gate

Sarpsborg kommune

TEKNISKE DATA

Fra – til profil:	Fv 118 K S5D1 m2426–2176 : Vegmodell 10 110 pr. 100–350
Dimensjoneringsklasse:	Kapasitetssterk gate/Hovedgate
Fartsgrense:	50 km/t
Trafikkgrunnlag:	ÅDT 15200 (fremskrevet). ÅDT-T 8%



PAPPEN SARPSBORG - TEKNISK PLAN

Tegningsliste

Fv.118 - oppgradering av fortau og ny holdeplass

Prosjektnr.: 10223501

Ajour pr. 14.01.2026

Rev. 2

Medfølger forsendelse	Tegn. nr.	Tegningstittel	Tegningsdato	Tegning - Revisjon/Dato						
				00	01	02	03	04	05	06
		A: FORSIDE OG TEGNINGSLISTE								
X	A001	Forside	10.05.2024	10.05.2024	04.10.2024	14.01.2026				
X	A002	Tegningsliste	10.05.2024	10.05.2024	04.10.2024	14.01.2026				
		B: OVERSIKT PLAN OG PROFIL								
X	B001	Oversiktsplan	10.05.2024	10.05.2024	04.10.2024	14.01.2026				
X	B002	Oversiktsplan - riving bygg langs Fv. 118	10.05.2024	10.05.2024	04.10.2024	14.01.2026				
		C: PRIMÆRVEG - PLAN OG PROFIL								
X	C001	Fv.118 (Veimod 10110), plan og profil	10.05.2024	10.05.2024	04.10.2024	14.01.2026				
		D: SEKUNDÆRVEG - PLAN OG PROFIL								
X	D001	Adkomst Pappen-området vest (Veimod 60600), plan og profil	10.05.2024	10.05.2024	04.10.2024	14.01.2026				
		E: VEGKRYSS OG AVKJØRSLER								
X	E001	Utforming, kantstein og høydeplan	10.05.2024	10.05.2024	04.10.2024	14.01.2026				
		F: NORMALPROFILER OG OVERBYGNING								
X	F001	Normalprofiler	10.05.2024	10.05.2024						
X	F030	Overbygningsdetaljer	10.05.2024	10.05.2024						
		GH: VA-LEDNINGER OG DRENERING								
X	GH001	Slukplan + eksist. VA	10.05.2024	10.05.2024	14.01.2026					
X	GH010	Sandfang, grøftesnitt - prinsipptegning	10.05.2024	10.05.2024						
		IN: KABLER, LINJER OG UTVENDIG BELYSNING								
X	IN001	Kabel- og belysningsplan	10.05.2024	10.05.2024	14.01.2026					
		R: SPORINGSANALYSER								
X	R001	Adkomst Pappen-området vest, springstegning lastebil	10.05.2024	10.05.2024	14.01.2026					
		U: TVERRPROFILER								
X	U001	Tverrprofiler, pr. 100 - 150	10.05.2024	10.05.2024						
X	U002	Tverrprofiler, pr. 160 - 210	10.05.2024	10.05.2024						
X	U003	Tverrprofiler, pr. 220 - 270	10.05.2024	10.05.2024						
X	U004	Tverrprofiler, pr. 280 - 330	10.05.2024	10.05.2024						
X	U005	Tverrprofiler, pr. 340 - 349	10.05.2024	10.05.2024						
		W: GRUNNERVERV								
X	W001	Grunnerverv, oversiktsplan	10.05.2024	10.05.2024	04.10.2024	14.01.2026				
X	W101	Grunnerverv, takstnr. 1: Gnr/bnr 1/941	10.05.2024	10.05.2024	04.10.2024					

PAPPEN SARPSBORG - TEKNISK PLAN

Tegningsliste

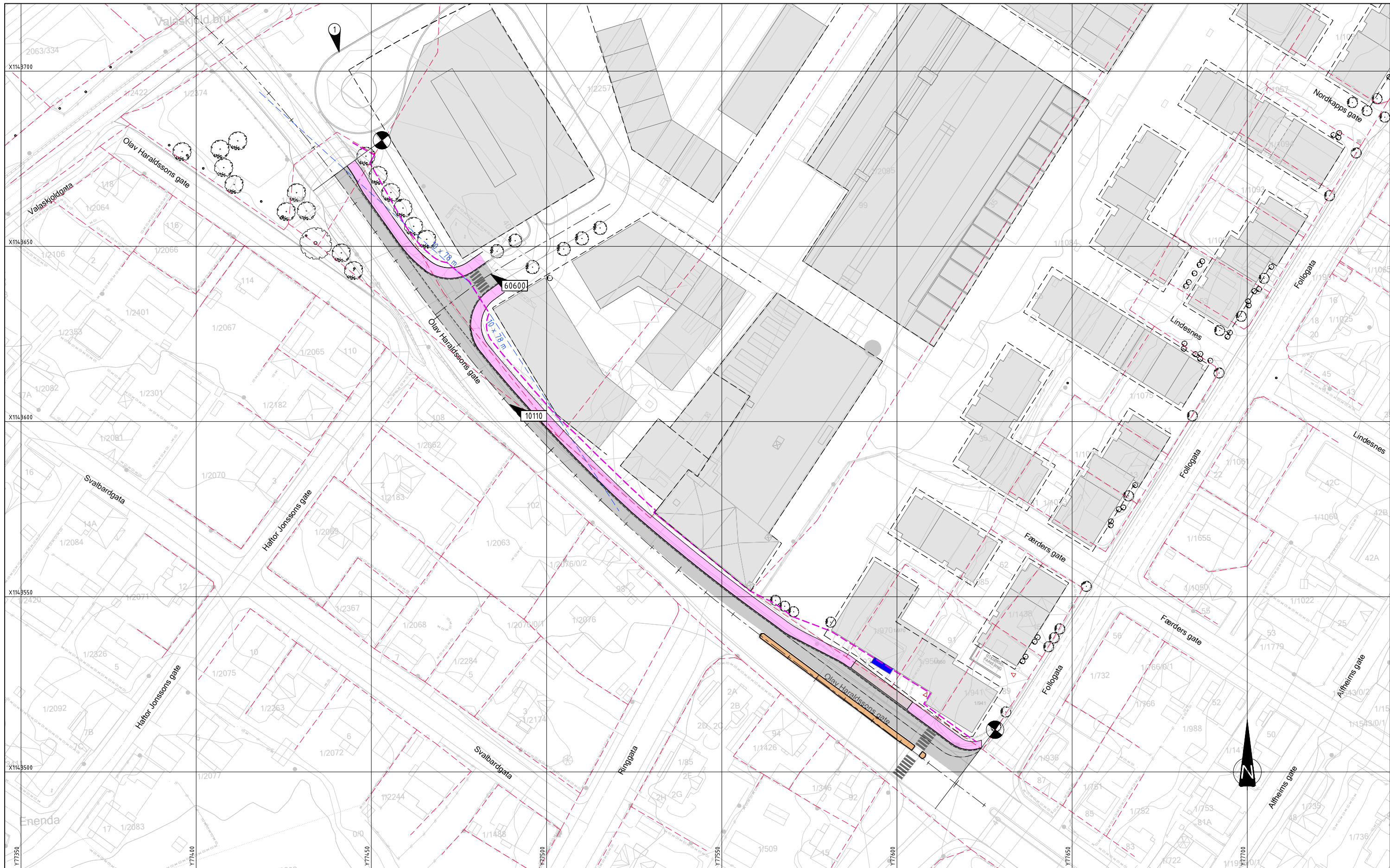
Fv.118 - oppgradering av fortau og ny holdeplass

Prosjektnr.: 10223501

Ajour pr. 14.01.2026

Rev. 2

Medfølger forsendelse	Tegn. nr.	Tegningstittel	Tegningsdato	Tegning - Revisjon/Dato						
				00	01	02	03	04	05	06
X	W102	Grunnerverv, takstnr. 2: Gnr/bnr 1/950	10.05.2024	10.05.2024	04.10.2024					
X	W103	Grunnerverv, takstnr. 3: Gnr/bnr 1/970	10.05.2024	10.05.2024	04.10.2024					
X	W104	Grunnerverv, takstnr. 4: Gnr/bnr 1/1084	10.05.2024	10.05.2024	04.10.2024					
X	W105	Grunnerverv, takstnr. 5: Gnr/bnr 1/2095	10.05.2024	10.05.2024	04.10.2024					
X	W106	Grunnerverv, takstnr. 6: Gnr/bnr 1/2257	10.05.2024	10.05.2024	04.10.2024	14.01.2026				
X	W107	Grunnerverv, takstnr. 6: Gnr/bnr 1/2258	04.10.2024	04.10.2024						



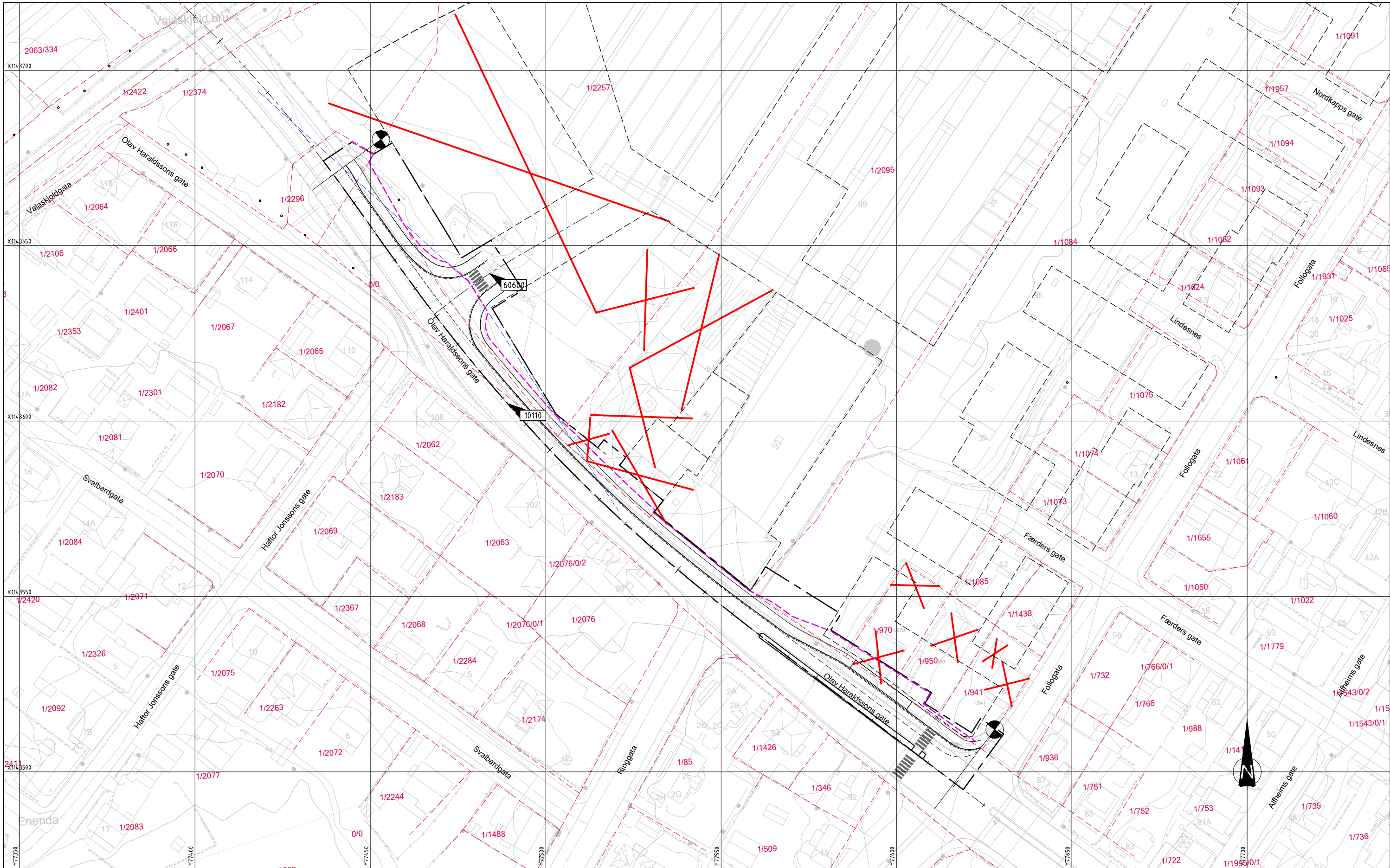
Tegnforklaring

- Linjehenvising
- Modellhenvising
- Kjørefelt
- Fortau
- Rabatt/trafikkøy
- Planlagt bygningsmasse
- Byggegrense
- Eiendomsgrense, eks
- Parsellgrense
- Grense frisikt
- Bakkant vedlikeholdsareal langs Fv. 118
- Lehus/ventesone
- Trær fra illustrasjonsplan
- Sone for plattform/påstigning buss

Merknader

- 1 Snuareal er forutsatt flyttet vekk fra bru/jernbane, til gatetun GT8 (mellom SF5 og SF6). Dette vil detaljprosjekteres i forbindelse med fremtidig detaljregulering for SF5-7.

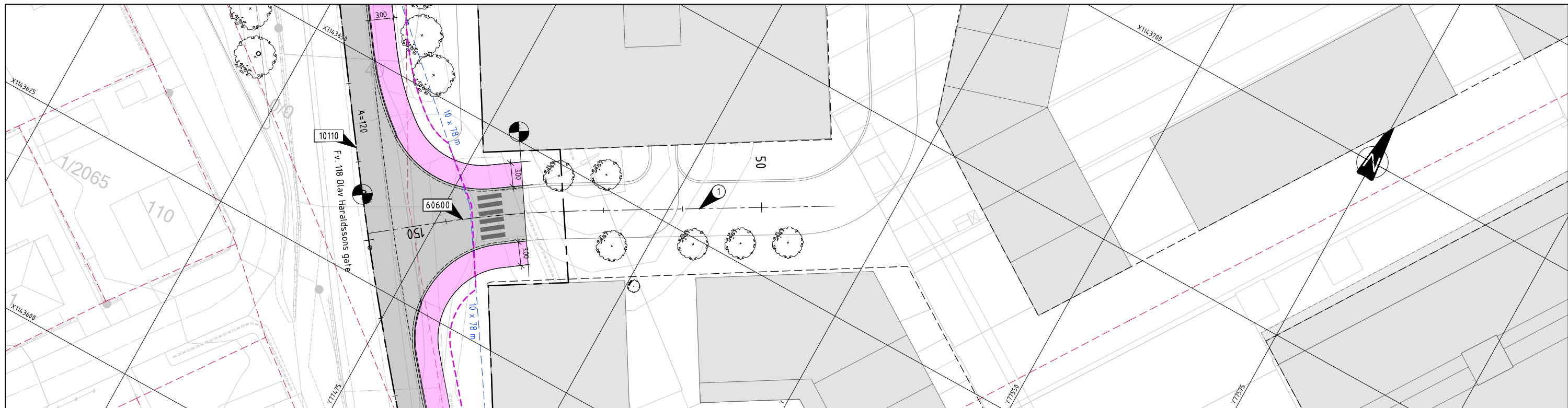
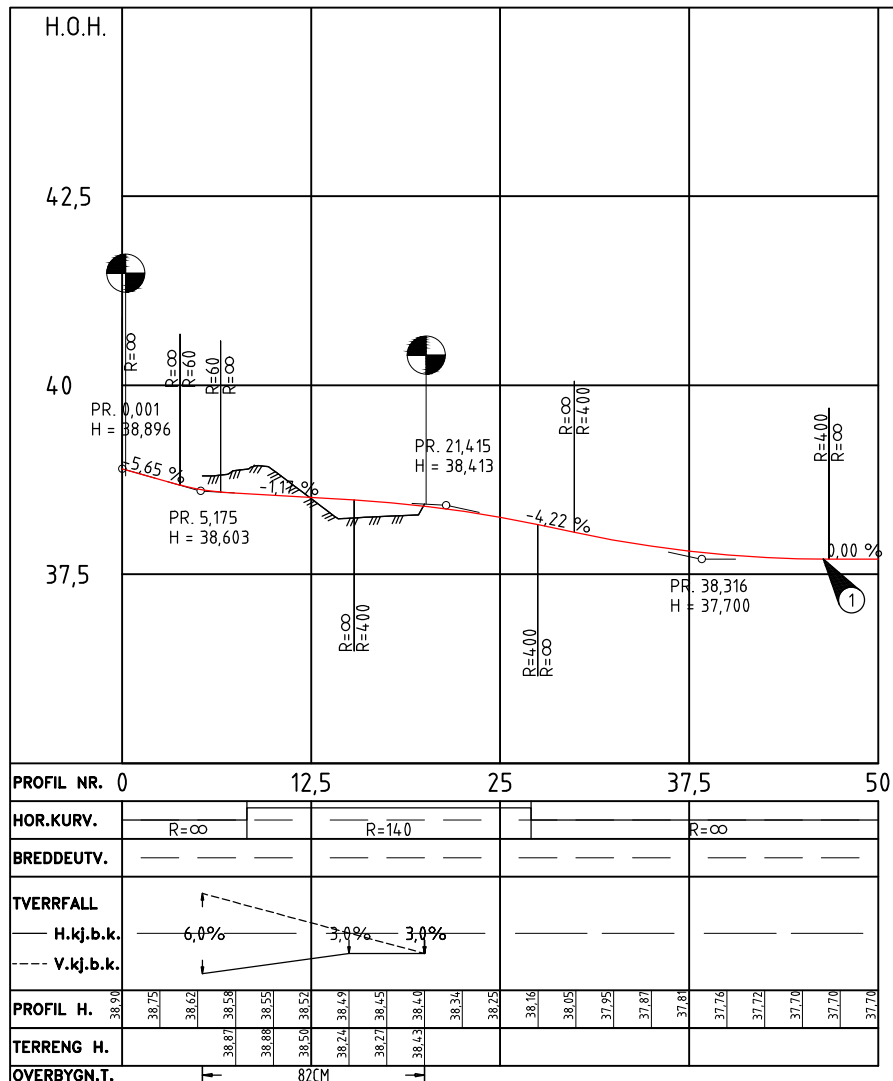
A 02 Teknisk plan		Endring		NOPMOR NOBJR NOHEAN	14.01.2026
Status	Rev.			Utferd	Kont.
PAPPEN UTVIKLING AS				10.05.2024	
PAPPEN SARPSBORG				Format A1	
VEIANLEGG Fv. 118 Olav Haraldssons gate Oppgradert fortau og ny holdeplass Oversiktsplan				Oppdragsleder: HENNING ANDERSEN Oppdragsnr. 10223501	
SWECO		SWECO Norge AS Statensminister Torshovveien 1A, 1738 Borgenhaugen TLF. 69 13 96 00 FAX. 69 13 96 01		Disiplin	Lepernummer: B001
				Status	Rev. A 02



- Tegnforklaring**
- Linjehenvising
 - Modellhenvising
 - Bygg langs Fv.118 som rives
 - Byggegrense
 - Eiendomsgrense, eks
 - Parsellgrense
 - Bekkant vedlikeholdsareal langs Fv. 118
 - Grense frisikt

Merknader

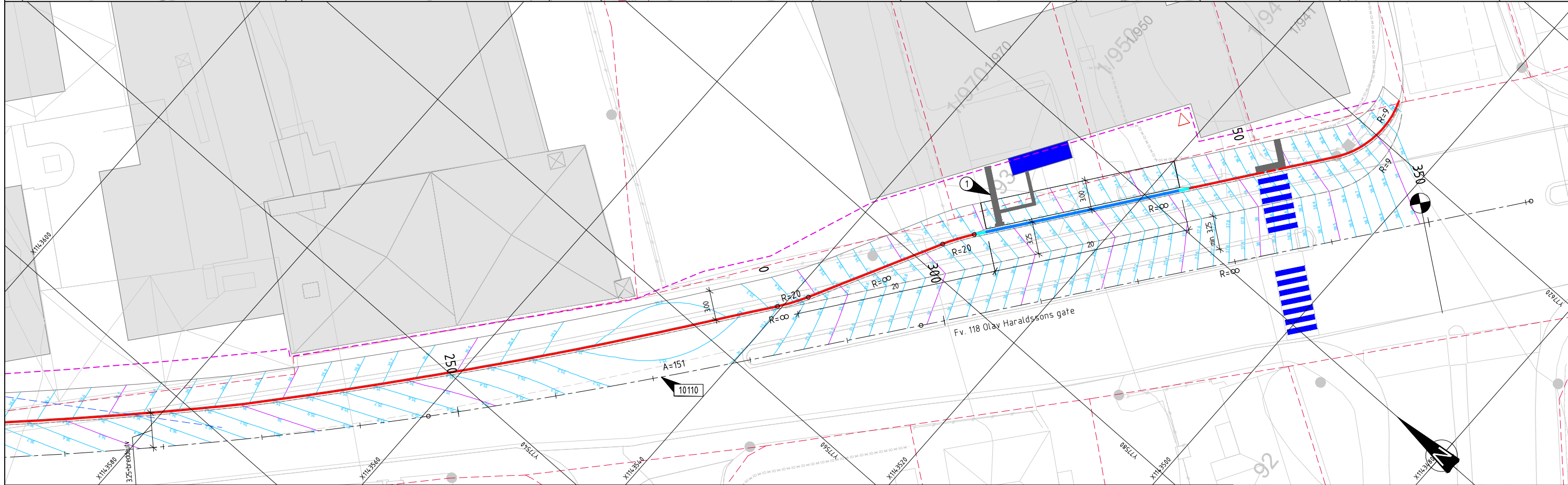
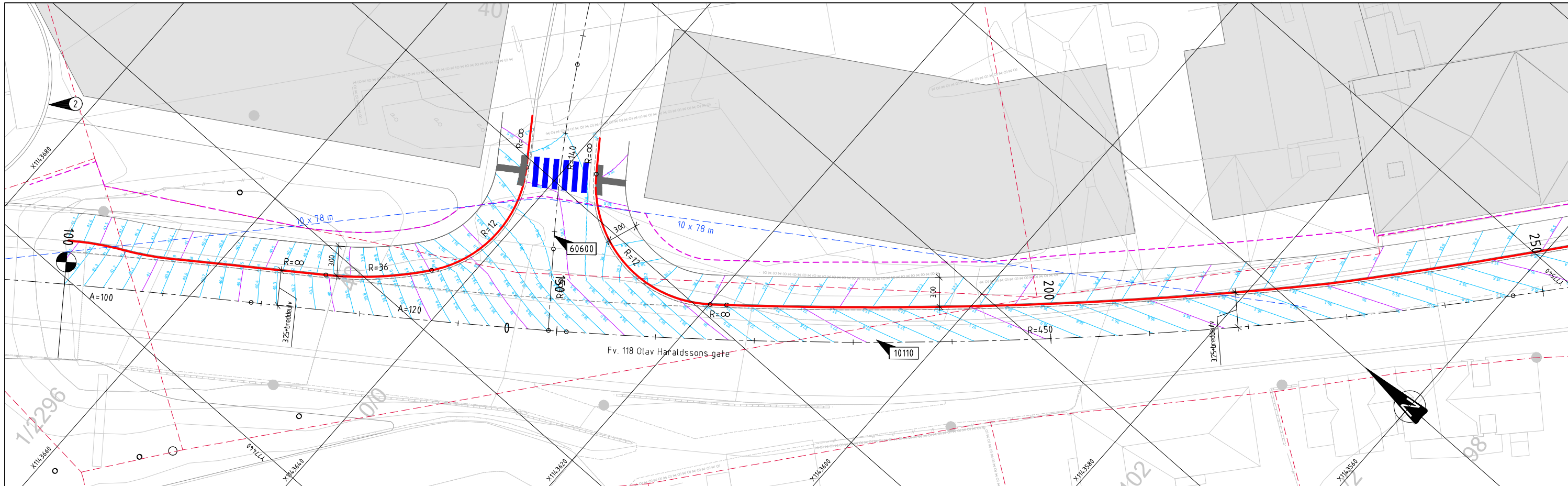
A 02 Teknisk plan		Endring		NOPMOR NOBJR NOHEAN	14.01.2026
Status	Rev.	Uttret		Kont.	Ansv.
PAPPEN UTVIKLING AS		NOPMOR NOHUST NOHEAN		10.05.2024	
PAPPEN SARPSBORG		Målestokk	1:500		Format
VEIANLEGG		Oppdragsleder: HENNING ANDERSEN		10223501	
Fv. 118 Olav Haraldssons gate		Oppgradert fortau og ny holdeplass		Oppdragsnr.	
Oversiktsplan - riving bygg langs Fv.118		Oppdragsnr.		10223501	
SWECO		SWECO Norge AS Statensveier Torshovveien 1A, 1738 Borgenhaugen TLF. 69 13 96 00 FAX. 69 13 96 01		Disiplin	Lepernummer:
		Y		B002	Status Rev.
				A	02



Tegnforklaring	
	Linjehensvisning
	Modellhensvisning
	Kjørefelt
	Fortau
	Planlagt bygningsmasse
	Anleggsgrense
	Eiendomsgrænse, eks
	Parsellgrense
	Grænse frisikt
	Byggegrense
	Bakkant vedlikeholdsareal langs Fv. 118
	Trær fra illustrasjonsplan

Merknader	
	Linjeføring videre inn på prosjektet ikke låst.

A	02	Teknisk plan	Endring	NOPMOR	NOBJR	NOHEAN	14.01.2026
Status	Rev.	PAPPEN UTVIKLING AS		Uttert	Kont	Ansv.	Dato
		PAPPEN SARPSBORG		NOPMOR	NOBJR	NOHEAN	10.05.2024
		VEIANLEGG		Målestokk	Format		
		Fv. 118 X Pappen (Veimod. 60 600)		1:250	A1		
		Adkomst Pappen-området vest		1:50			
		Plan- og profil, pr. 0-20		Oppdragsleder	HENNING ANDERSEN		
				Oppdragsnr.	10223501		
		SWECO		Disiplin	Løpernummer:	Status	Rev.
		SWECO Norge AS Statemistler Torgravel 1A, 1738 Borgenhaugen TLF. 69 13 96 00 FAX. 69 13 96 01		Y	D001	A	02



Tegnforklaring

- Eiendomsgrense, eks
- Grense frisikt
- Kantstein - 13 vis
- Kantstein - nedsenket, 2 vis
- Busskantstein - 18 vis
- Overgangsstein - 18-13 vis
- Taktil merking
- Høydekoter 10 cm
- Høydekoter 50 cm
- 0000 Henvising vegmodell
- 0000 Henvising linje
- Gangfelt
- Lehus/ventesone

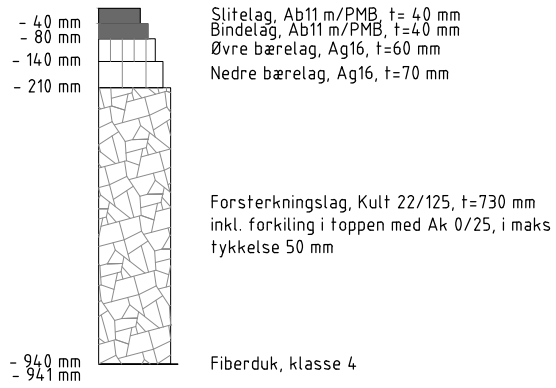
Merknader

- ① Eksempel på mulig taktil merking. Endelig løsning avhenger av møblering bak fortau og nøyaktig plassering av lehus/ventesone
- ② Snuareal er forutsatt flyttet vekk fra bru/jernbane, til gatetun GT8 (mellom SF5 og SF6). Dette vil detaljprosjekteres i forbindelse med fremtidig detaljregulering for SF5-7.

A	02	Teknisk plan	NOPMOR	NOBGJR	NOHEAN	14.01.2026
A	01	Teknisk plan	NOPMOR	NOHUST	NOHEAN	04.10.2024
Status	Rev.	Endring	Utført	Kontr.	Ansv.	Dato
PAPPEN UTVIKLING AS						10.05.2024
PAPPEN SARPSBORG						A1
VEIANLEGG						Oppdragsleder#HENNING ANDERSEN
Fv. 118 Olav Haraldssons gate						Oppdragsnr.
Oppgradert fortau og ny holdeplass						10223501
Utforming, kantstein og høydeplan						
SWECO		SWECO Norge AS Stasjonsveien Torshov 1A, 1738 Borgenhaugen Tlf. 69 13 96 00 FAX. 69 13 96 01		Disiplin	Lepenummer:	Status Rev.
				Y	E001	A 02

OVERBYGNINGSDETALJ – FV.118/BUSSLOMME

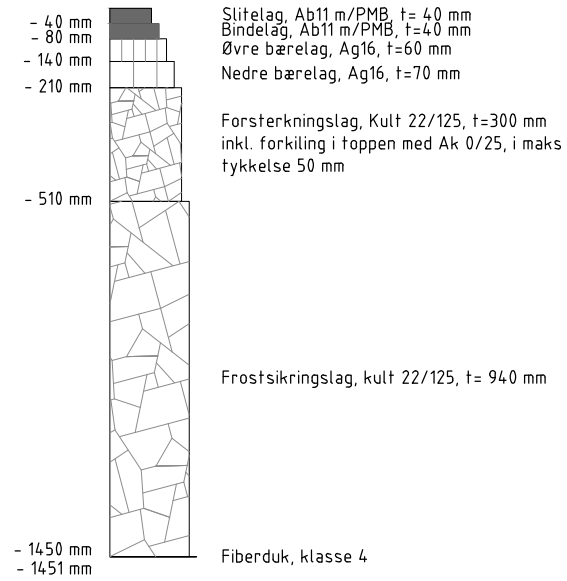
PÅ JORDMASSER. ANTATT T3 (løsmassekart)
M=1:10



OVERBYGNINGSDETALJ – FV.118/BUSSLOMME

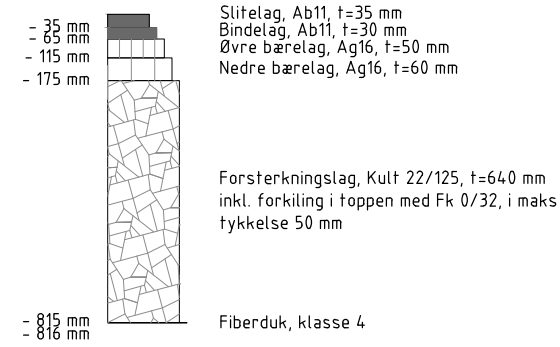
(VED EVENTUELT FROSTSIKRINGSLAG)

PÅ JORDMASSER. ANTATT T3 (løsmassekart)
M=1:10



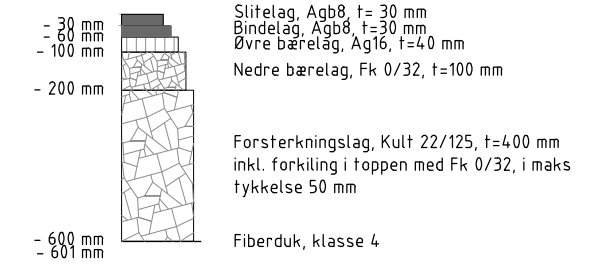
OVERBYGNINGSDETALJ – ADKOMSTVEI

PÅ JORDMASSER. ANTATT T3 (løsmassekart)
M=1:10



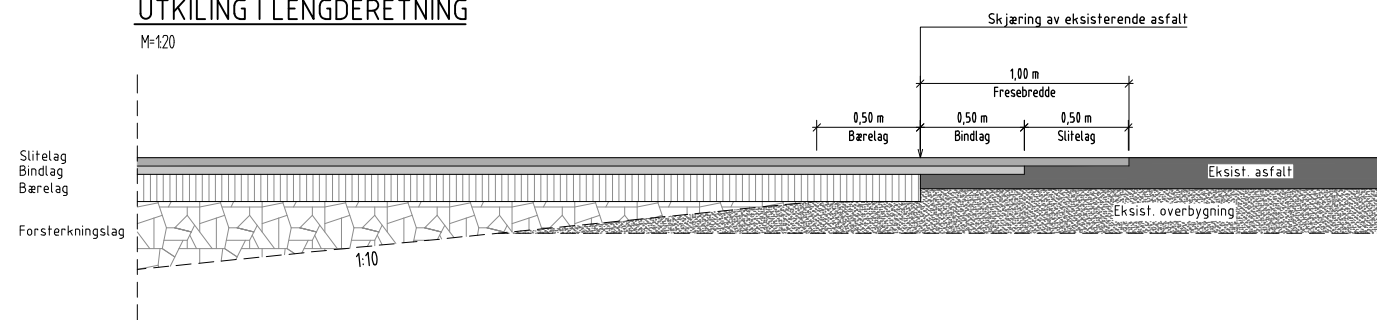
OVERBYGNINGSDETALJ – FORTAU

PÅ JORDMASSER. ANTATT T3 (løsmassekart)
M=1:10



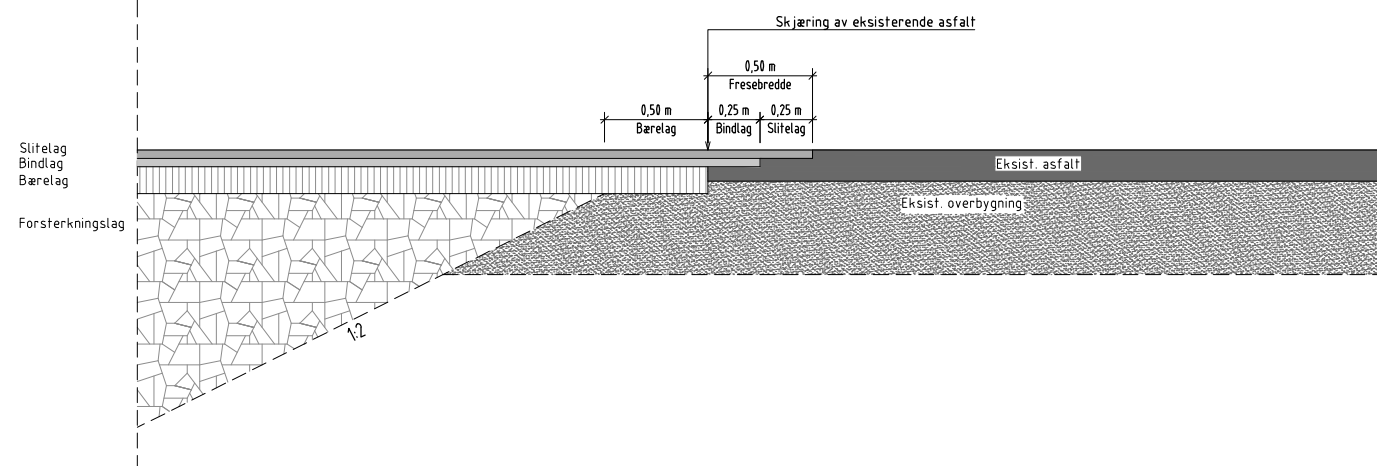
UTKILING I LENGDERETNING

M=1:20

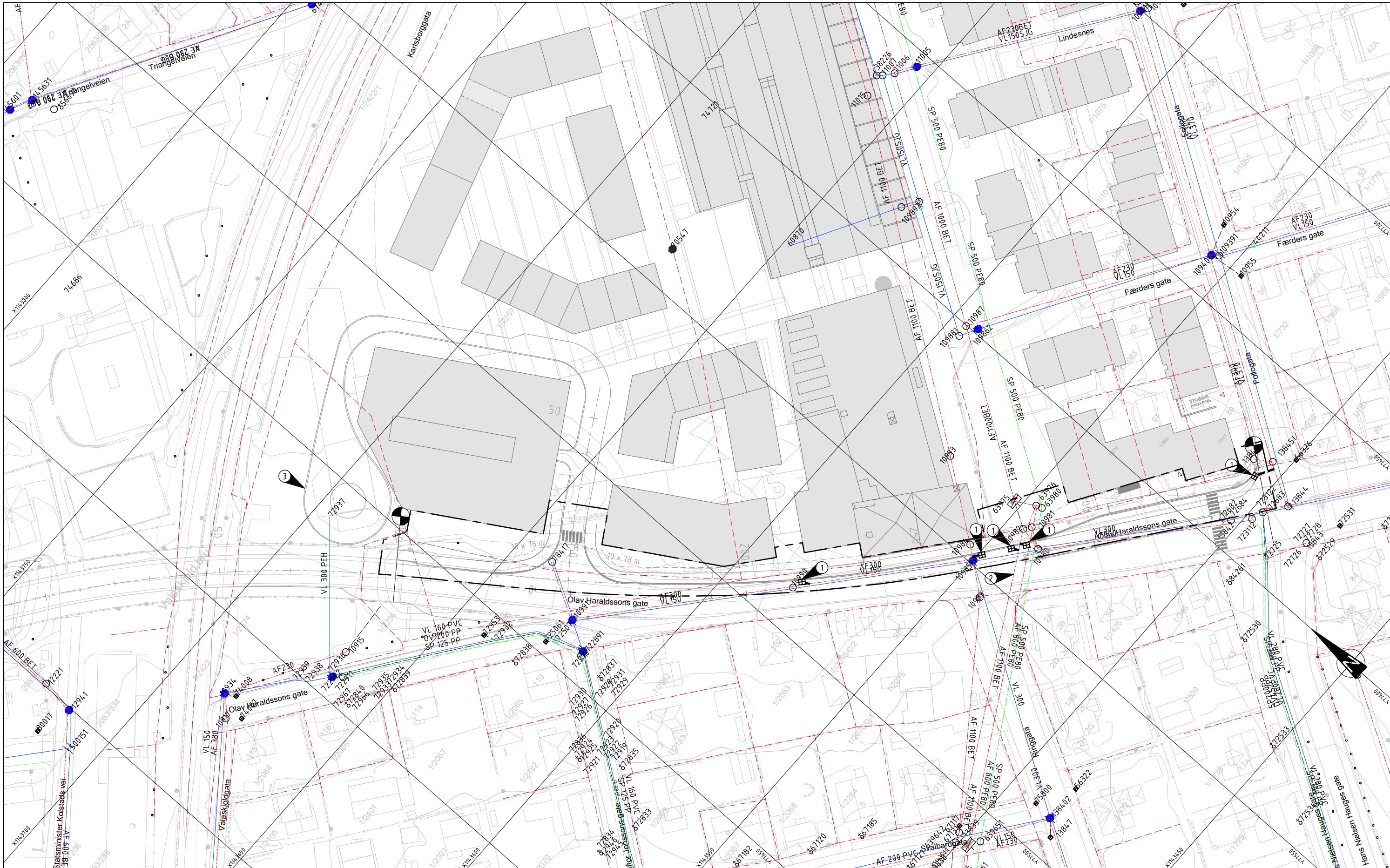


UTKILING I TVERR-RETNING

M=1:20

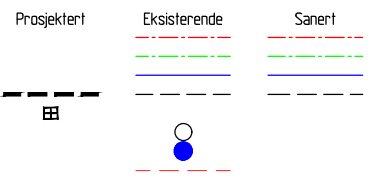


A	00	Teknisk plan	NOFMOR	NOHUST	NOHEAN	10.05.2024
Status	Rev.	Endring	Utført	Kontr.	Ansv.	Dato
PAPPEN UTVIKLING AS			NOFMOR	NOHUST	NOHEAN	10.05.2024
PAPPEN SARPSBORG			Målestokk	Som vist	Format	A1
VEIANLEGG			Oppdragsleder: HENNING ANDERSEN			
Fv. 118 Olav Haraldssons gate			Oppdragsnr.			
Oppgradert fortau og ny holdeplass			10223501			
Overbygningsdetaljer			Disiplin	Løpenummer	Status	Rev.
SWECO Norge AS Stationsveien Torshov 1A, 1738 Borgenhaugen TLF. 69 13 96 00 FAX. 69 13 96 01			Y	F030	A	00



Tegnforklaring

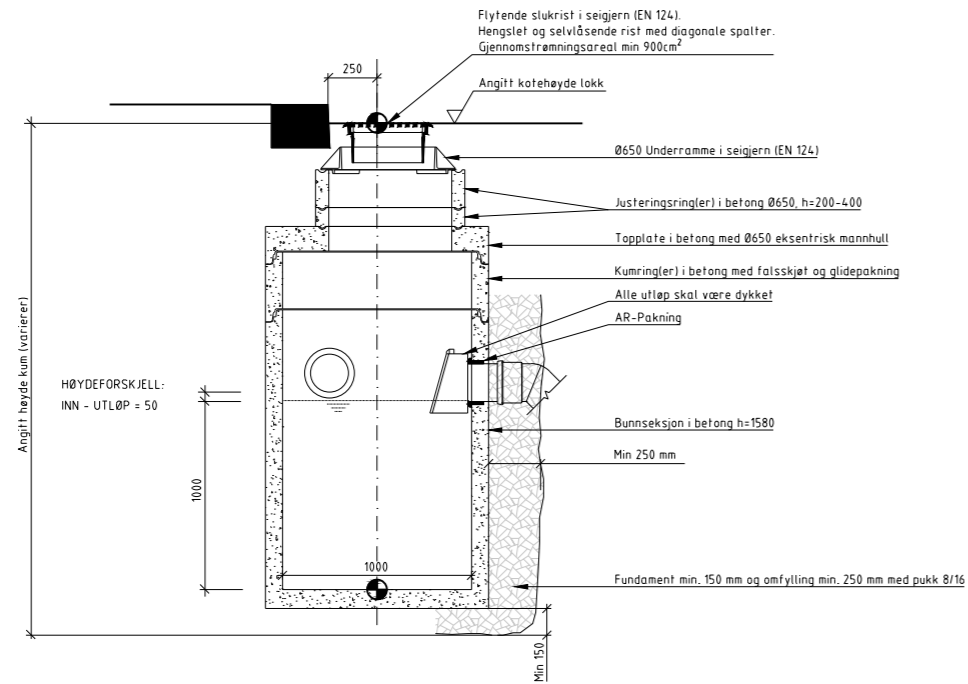
- Avløpelles
- Spillvann
- Vannledning
- Overvann
- Sluk
- Kum
- Brannuttak Kum
- Eiendomsgrænse



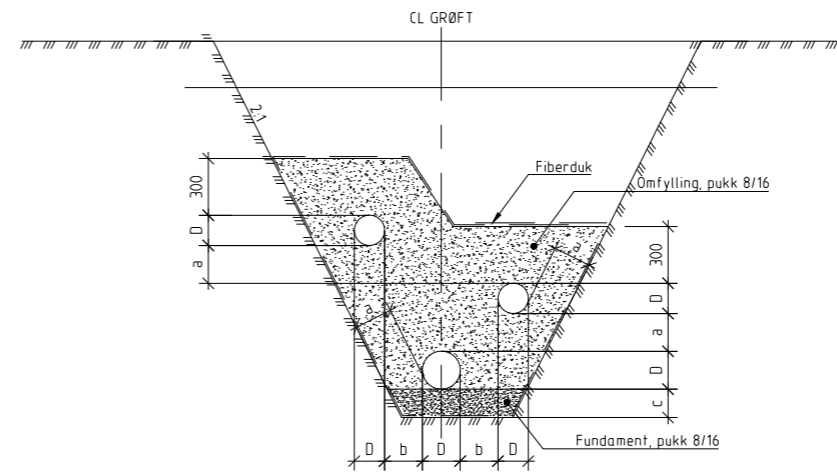
Merknader

- 1 Eksisterende sluk tilpasses ny kantsteinslinje hvis mulig. Hvis ikke erstattes eksisterende sluk med nytt. Påslipp av overvann gjøres på eksisterende påkoblingspunkt til kommunal ledning.
- 2 Sarpsborg kommunen ser et behov for å skifte ut ledningsnett i fv. 118, men det foreligger ingen konkrete planer for omfang eller år for gjennomføring per nå.
- 3 Snuareal er forutsatt flyttet vekk fra bru/jernbane, til gatetun GT8 (mellom SF5 og SF6). Dette vil detaljprosjekteres i forbindelse med fremtidig detaljregulering for SF5-7.

A	01 Teknisk plan	NOPMOR	NOBGR	NOHEAN	14.01.2026
Status	Rev.	Endring			Dato
PAPPEN UTVIKLING AS					10.05.2024
PAPPEN SARPSBORG					Format A1
Eksisterende VA / Ny overvannshåndtering					Oppdragsleder: HENNING ANDERSEN
Fv. 118 Olav Haraldssons gate					Oppdragsnr. 10223501
Slukplan					Disiplin W
Plan					Lepernummer: GH001
					Status A
<small>SWECO Norge AS Hjalmar Westeds vei 10, 1721 Sarpsborg Tlf. 69 13 96 00 Fax. 69 13 96 01</small>					Rev. 01



SANDFANG M/GATESLUK (SG)



LØSNING MED 3 LEDNINGER (JORDGRØFT)

⊕ = Stikningspunkt i fagmodell

Rørdiameter (mm)	Minste avstand	
	til grøfteside (mm)	mellom rør (mm)
D	a	b
DN ≤ 225	200	200
225 < DN ≤ 350	250	200
350 < DN ≤ 700	350	250
700 < DN ≤ 1200	425	400
1200 ≤ DN	500	500

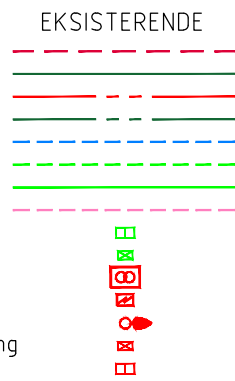
Nominell rørdiameter (mm)	Fundament	
	Normale grunnforhold (mm)	Harde grunnforhold f.eks fjell eller betong (mm)
D	c	c
DN ≤ 400	150	150
400 < DN ≤ 1200	200	300
1200 < DN ≤ 2000	350	400

Fiberduk benyttes iht. krav gitt i VA-miljøblad 5 og 6.

A	00	Teknisk plan	NOHEAN	NOHEMN	NOHEAN	10.05.2024
Status	Rev.	Endring	Utført	Konstr.	Ansv.	Dato
PAPPEN UTVIKLING AS			NOHEAN	NOHEMN	NOHEAN	10.05.2024
PAPPEN SARPSBORG			Målestokk	1:20		Format A1
Eksisterende VA / Ny overvannshåndtering			Oppdragsleder: HENNING ANDERSEN			
Fv. 118 Olav Haraldssons gate			Oppdragsnr.			10223501
Sandfang, Grøftesnitt						
Prinsipptegning						
SWECO		SWECO Norge AS Hjalmar Wesstads vei 10, 1721 Sarpsborg TLF. 69 13 96 00 FAX. 69 13 96 01	Disiplin	Løpenummer:	Status	Rev.
			W	GH010	A	00

TEGNFORKLARING:

Eiendomsgrense
 Elvia, LS luftstrekk
 Elvia, HS kabel i jord
 Elvia, LS kabel i jord
 Telenor, trase i jord
 Telia, trase i jord
 Telia, trase i luft
 GlobalConnect, trase i jord
 Telia, trekkekkum
 Telia, kabelskap
 Elvia, nettstasjon
 Elvia, kabelskap
 Fylkeskommune, veglys
 Fylkeskommune, signalfordeling
 Fylkeskommune, trekkekkum



PROSJEKTERT



FJERNES



MERKNAD:

- Kabelpåvisning skal utføres før gravearbeider.
- OBS! Gravearbeider på eller nær høyspenningskabler og linjer skal meldes inn til netteier før arbeidet starter.
- Omlegginger av eksisterende kabler og utstyr skal koordineres og avklares med eier.
- Inntegnede linjer kan være unøyaktige og er kun ment som en indikasjon på kabler.
- Det kan være flere kabler i området som ikke er vist på tegning.
- Henviser til signalanlegg, tegning M001

TABELL FOR NYTT VEGGLYS:

EIER	MASTNUMMER	MASTETYPE & HØYDE	LAMPETYPE	ARMATURTYPE	FARGE TEMP.
Fylkeskommune	102 f.o.m. 104	Eksisterende 10 m	150 W LED	Philips Lightning Digistreet	3000K
Fylkeskommune	105 f.o.m. 1110	Eksisterende 10 m	127 W LED	Philips Lightning Digistreet	3000K
Fylkeskommune	200	Eksisterende 10 m	150 W LED	Philips Lightning Digistreet	3000K

NYE LYSARMATURER:

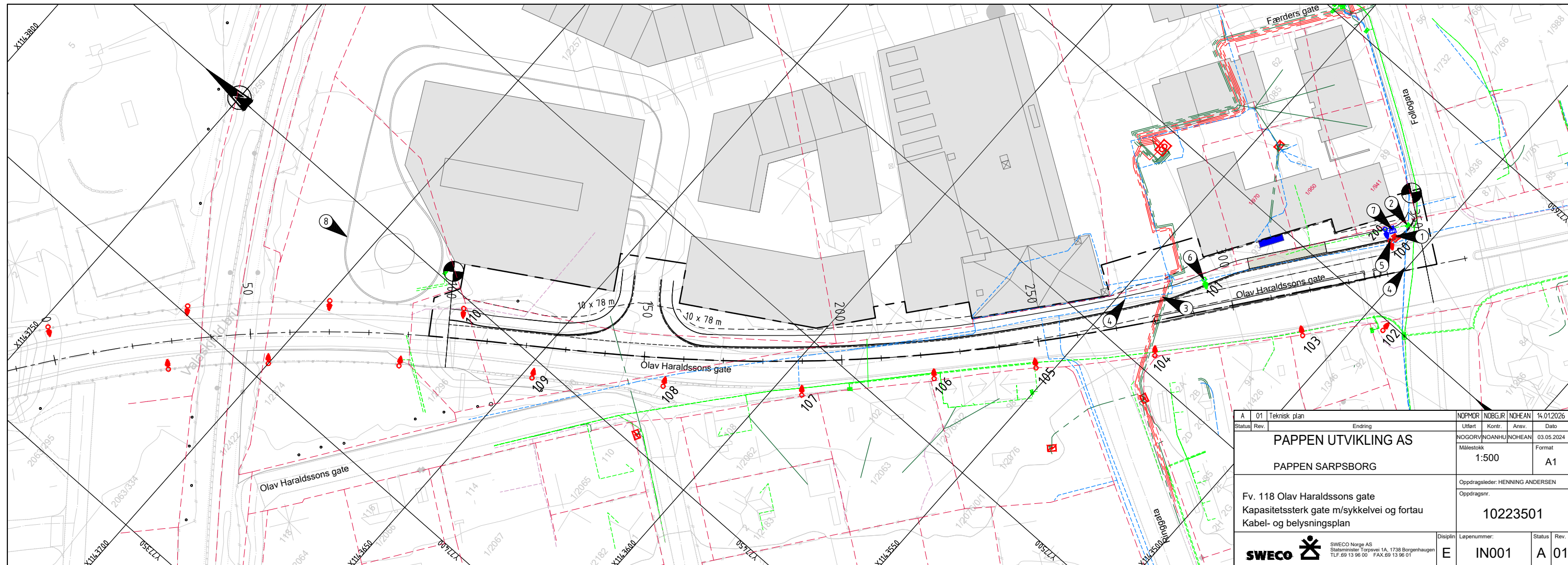
- Se lysberegninger fra detaljer armaturer.

LYSMASTER:

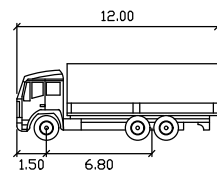
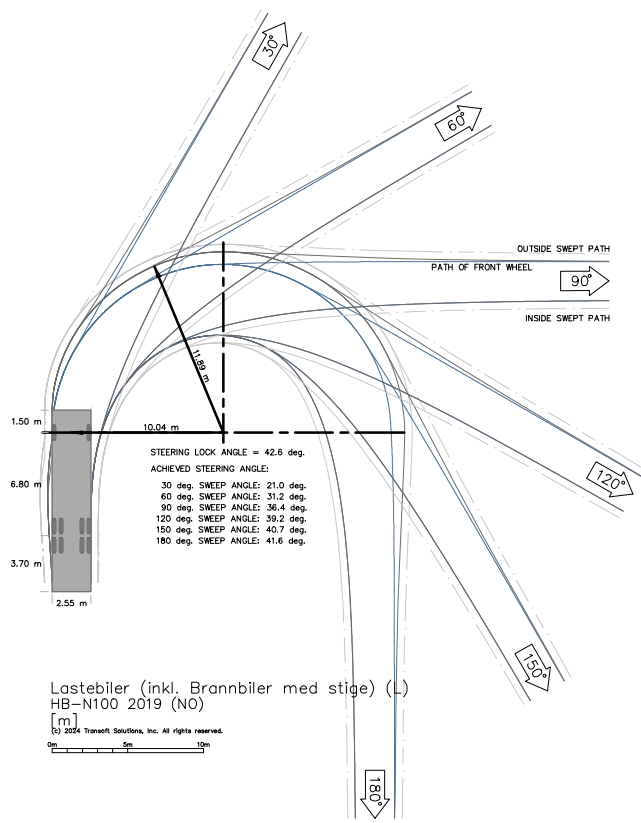
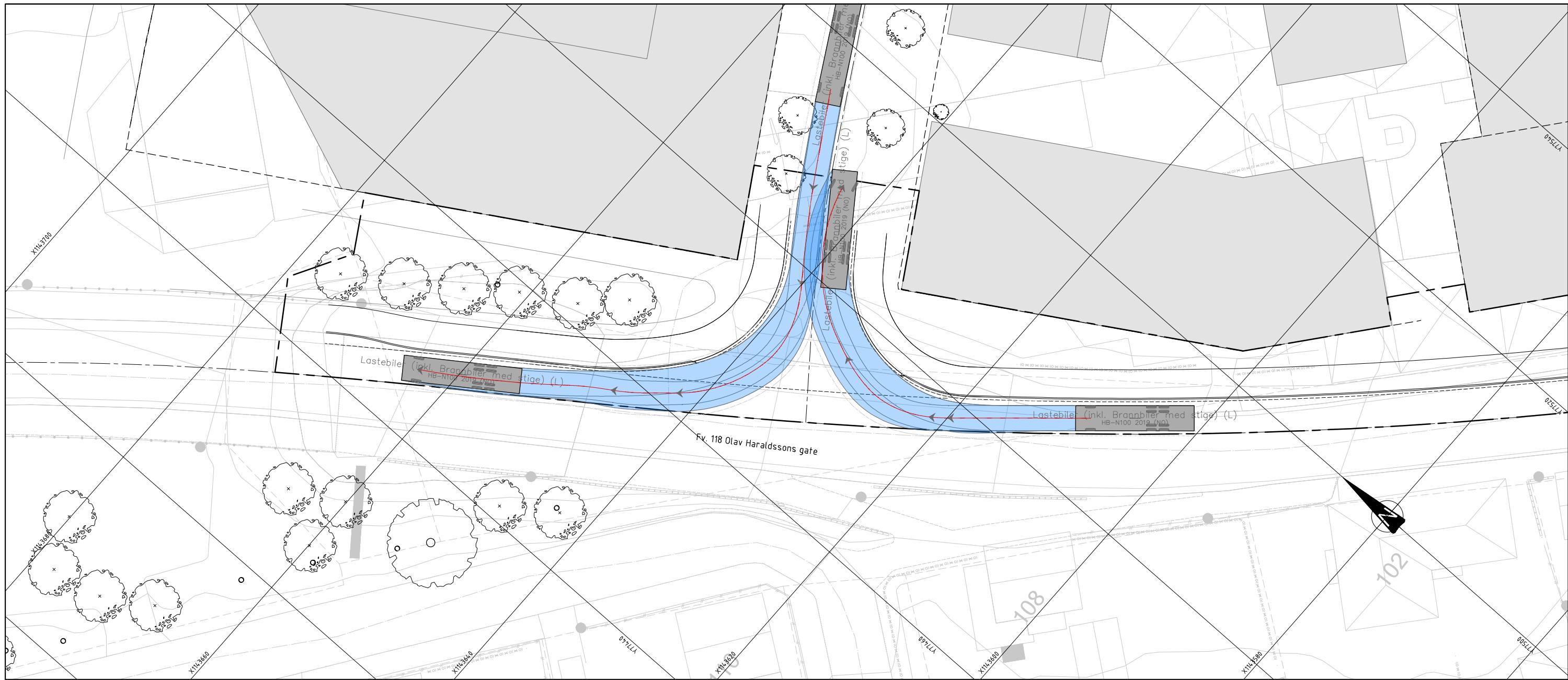
- Eksisterende master med høyde 10 m

- 1 Eksisterende styreskap for signalanlegg i konflikt med ny veigeometri.
- 2 Eksisterende kabelskap og trase for tele/fiber kommer i konflikt med tiltaket. Tiltak avklares og koordineres med eier (Telia).
- 3 Eksisterende høyspent- og lavspenttrase krysser tiltaket og må ivaretas iht. netteiers krav. Tiltak avklares og koordineres med eier i god tid før gravearbeider igangsettes (Elvia).
- 4 Eksisterende tele/fibertrase ligger innenfor tiltaket og må ivaretas iht. eiers krav. Tiltak avklares og koordineres med eier (Telenor).
- 5 Eksisterende mast 100 for veglys og trafikkamera i konflikt med tiltaket. Mast flyttes til ny plassering punkt 200. Eksisterende kabler skjøtes inn i ny masteplassing.
- 6 Eksisterende mast for veglys og veilysfundament fjernes. Eksisterende kabler skjøtes om nødvendig for å opprettholde strømforsyning til resterende lyspunkter.
- 7 Eksisterende skap for signalanlegg flyttes så langt bak som mulig i nytt fortau. Trekkekkum flyttes ved behov, tilsvarende slik at utforming og plassering blir som dagens utenfor skap. Eksisterende kabler og trekkerør skjøtes inn i ny skap- og kumplassing.

- 8 Snuareal er forutsatt flyttet vekk fra bru/jernbane, til gatetun GT8 (mellom SF5 og SF6). Dette vil detaljprosjekteres i forbindelse med fremtidig detaljregulering for SF5-7.



A	01	Teknisk plan	Endring	NOPMOR	NOBJR	NOHEAN	14.01.2026
Status	Rev			Utferd	Kont	Ansv	Dato
PAPPEN UTVIKLING AS				NOGORV NOANHU NOHEAN			
PAPPEN SARPSBORG				Målestokk		03.05.2024	
				1:500		Format	
						A1	
Fv. 118 Olav Haraldssons gate				Oppdragsleder: HENNING ANDERSEN			
Kapasitetssterk gate m/sykkelvei og fortau				Oppdragsnr.			
Kabel- og belyningsplan				10223501			
SWECO		SWECO Norge AS		Disiplin		Lepernummer:	
		Statemester Torgraveli 1A, 1738 Borgenuhaugen		E		IN001	
		TLF. 69 13 96 00 FAX. 69 13 96 01		Status		Rev.	
				A		01	



Lastebiler (inkl. Brannbiler med stige) (L)

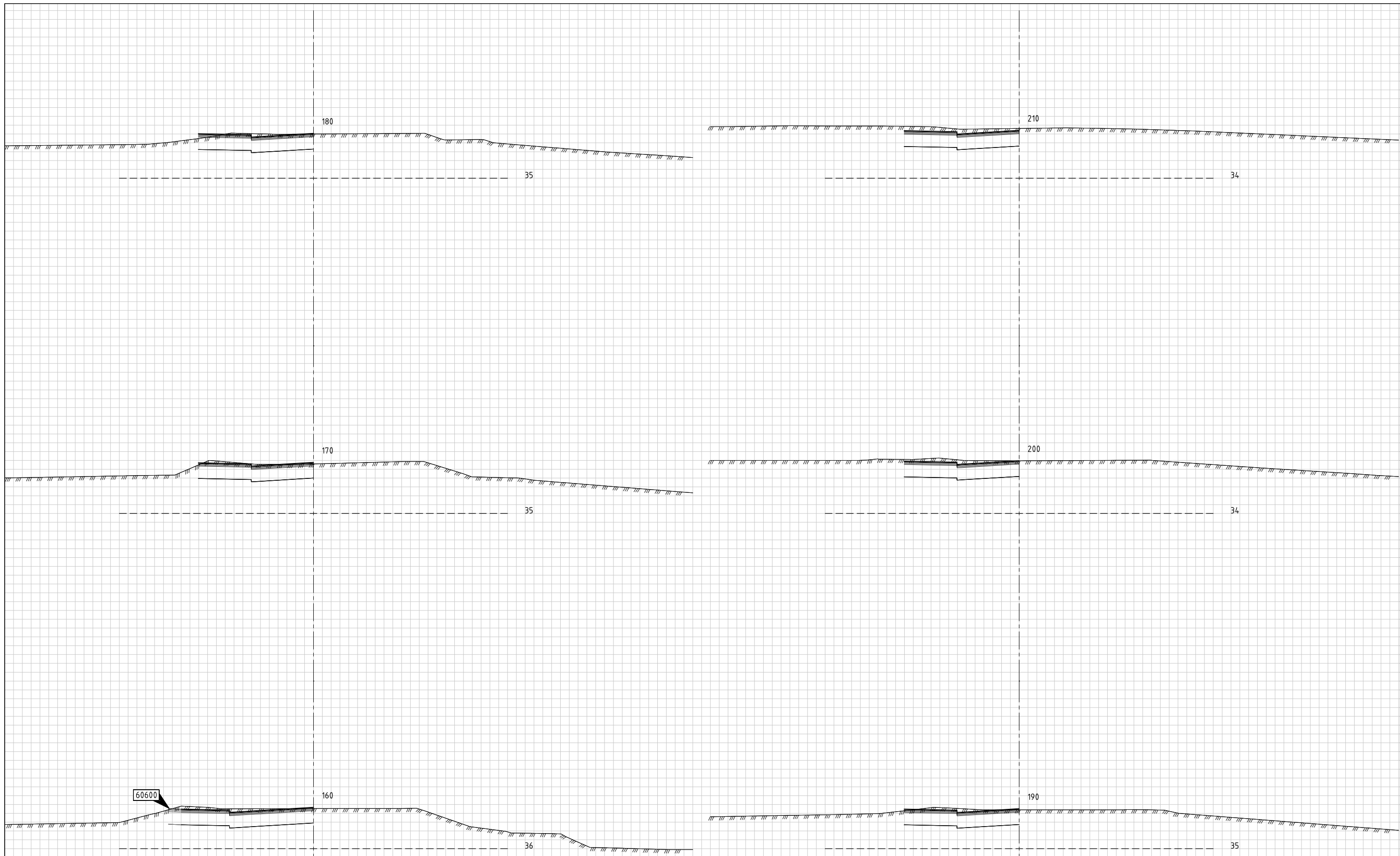
	meters
Width	2.55
Track	2.55
Lock to Lock Time	6.0
Steering Angle	42.6

Merknader

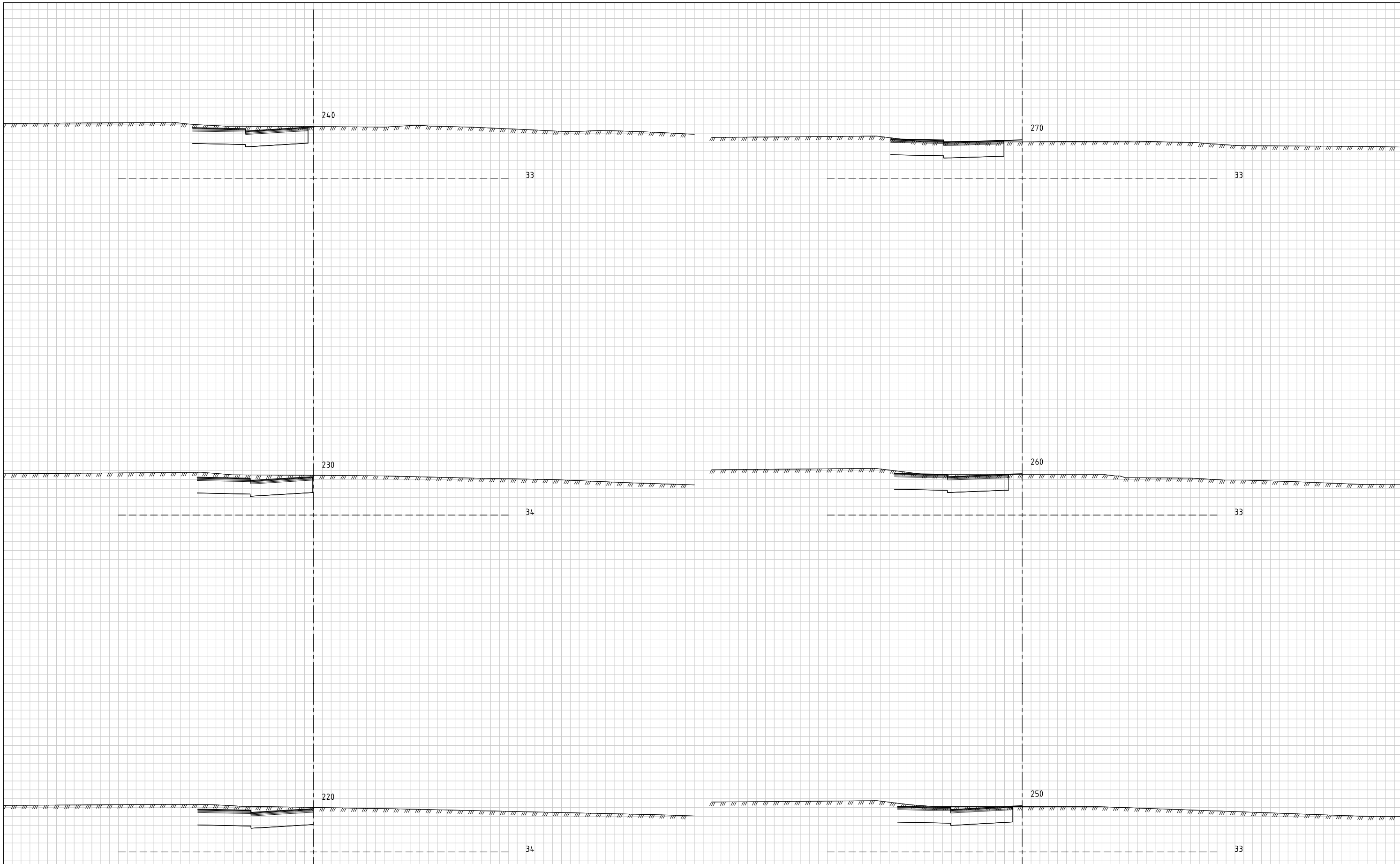
Sporing er kjørt med 15 km/t.
Adkomstens bredde er for at lastebiler skal kunne svinge av og på fylkesveien innenfor eget kjørefelt. Inne på Pappen vil lastebiler på et tidspunkt måtte vente på hverandre, men det er dimensjoneringsmessig OK.

- Plassbehov kjøretøy inkl. overheng
- Sikkerhetsavstand 0,5 m

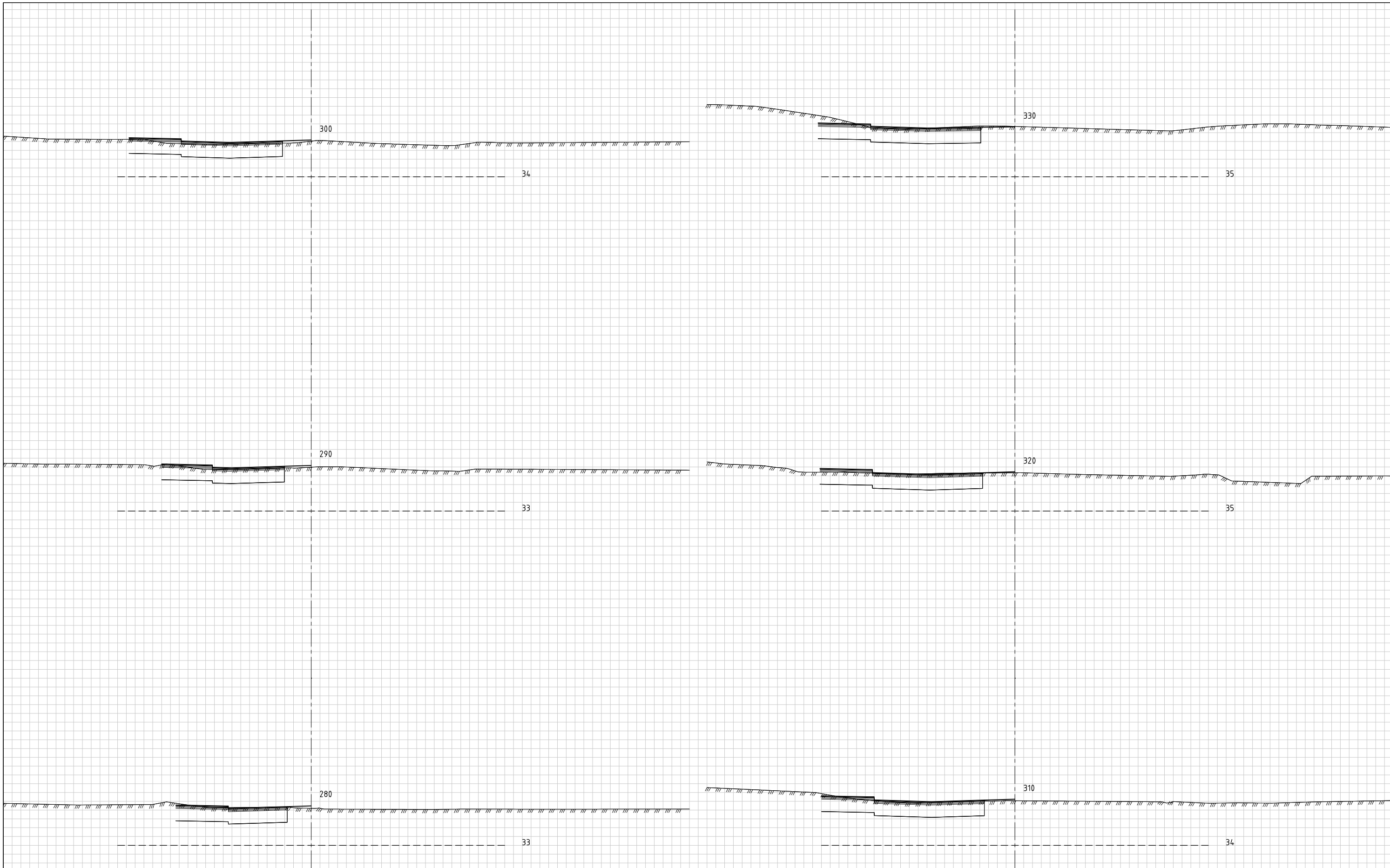
Status	Rev.	Endring	Uttfert	Kont.	Ansv.	Dato
A	01	Teknisk plan				14.01.2026
PAPPEN UTVIKLING AS			NOPMOR		NOBGJR	NOHEAN
PAPPEN SARPSBORG			NOPMOR/NOHUST		NOHEAN	10.05.2024
VEIANLEGG			Målestokk		Format	A1
Fv. 118 X Pappen (Veimod. 60 600)			1:200			
Adkomst Pappen-området vest			Oppdragsleder: HENNING ANDERSEN			
Springstegning			Oppdragsnr.			
			10223501			
SWECO Norge AS			Disiplin		Løpernummer:	Status Rev.
Statemester Torgravel 1A, 1738 Borgenhaugen			Y		R001	A 01
TLF. 69 13 96 00 FAX. 69 13 96 01						



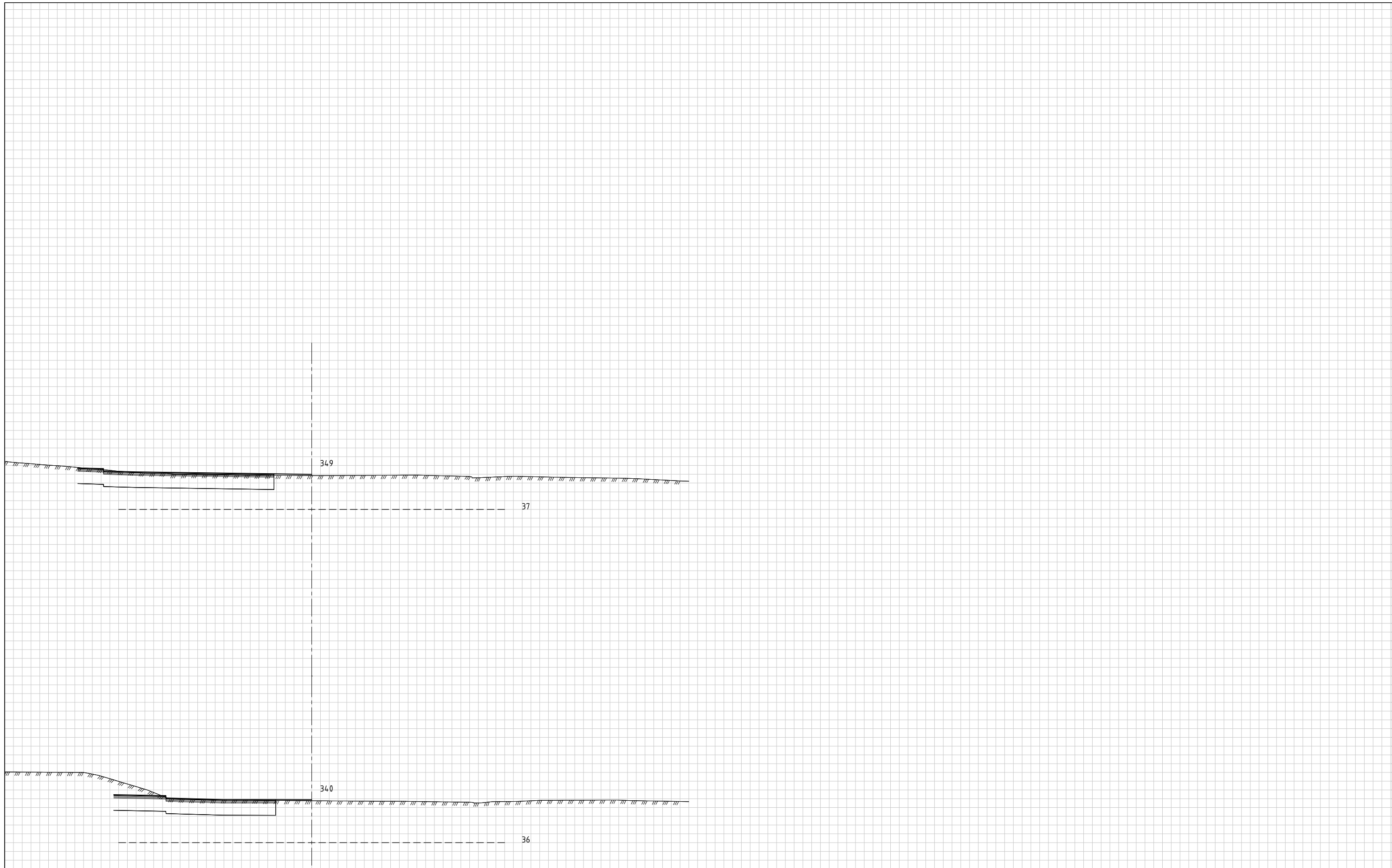
A	00	Teknisk plan	Endring	NOFMOR	NOHUST	NOHEAN	10.05.2024	
Status	Rev	PAPPEN UTVIKLING AS			Utfer	Kont	Ansv	Dato
		PAPPEN SARPSBORG			NOFMOR	NOHUST	NOHEAN	10.05.2024
		VEIANLEGG Fv. 118 Olav Haraldssons gate (Veimod. 10 110)			Målestokk	Oppdragsleder: HENNING ANDERSEN		Format
		Tverrprofiler Pr. 160 - 210			1:100	Oppdragsnr.		A1
		SWECO Norge AS Statemistler Torgravel 1A, 1738 Borgenhaugen Tlf. 69 13 96 00 FAX. 69 13 96 01			Disiplin	Løpernummer:	Status	Rev.
				Y	U002	A	00	



A	00	Teknisk plan	NOPMOR	NOHUST	NOHEAN	10.05.2024
Status	Rev.	Endring	Utført	Kontrollert	Ansv.	Dato
PAPPEN UTVIKLING AS			NOPMOR	NOHUST	NOHEAN	10.05.2024
PAPPEN SARPSBORG			Målestokk	Format	A1	
VEIANLEGG Fv. 118 Olav Haraldssons gate (Veimod. 10 110) Tverrprofiler Pr. 220 - 270			Oppdragsleder: HENNING ANDERSEN			Oppdragsnr. 10223501
SWECO		SWECO Norge AS Statensminister Torgraveli 1A, 1738 Borgenhaugen Tlf. 69 13 96 00 FAX. 69 13 96 01	Disiplin	Lepernummer:	Status	Rev.
			Y	U003	A	00



A	00	Teknisk plan	NOPMOR	NOHUST	NOHEAN	10.05.2024
Status	Rev.	Endring	Utført	Kontrollert	Ansv.	Dato
PAPPEN UTVIKLING AS			NOPMOR	NOHUST	NOHEAN	10.05.2024
PAPPEN SARPSBORG			Målestokk	Format	A1	
VEIANLEGG Fv. 118 Olav Haraldssons gate (Veimod. 10 110) Tverrprofiler Pr. 280 - 330			Oppdragsleder: HENNING ANDERSEN Oppdragsnr. 10223501			
SWECO		SWECO Norge AS Statemistler Torgravel 1A, 1738 Borgenhaugen TLF. 69 13 96 00 FAX. 69 13 96 01	Disiplin	Løpernummer:	Status	Rev.
			Y	U004	A	00



A	00	Teknisk plan	Endring	NOPMOR	NOHUST	NOHEAN	10.05.2024
Status	Rev.			Utført	Kontrollert	Ansvarlig	Dato
PAPPEN UTVIKLING AS				NOPMOR	NOHUST	NOHEAN	10.05.2024
PAPPEN SARPSBORG				Målestokk	Format		A1
VEIANLEGG Fv. 118 Olav Haraldssons gate (Veimod. 10 110) Tverrprofiler Pr. 340 - 349				Oppdragsleder: HENNING ANDERSEN Oppdragsnr.: 10223501			
			SWECO Norge AS Statensveier Torshovveien 1A, 1738 Borgenhaugen TLF. 69 13 96 00 FAX. 69 13 96 01	Disiplin	Lepernummer:	Status	Rev.
			Y	U005	A	00	



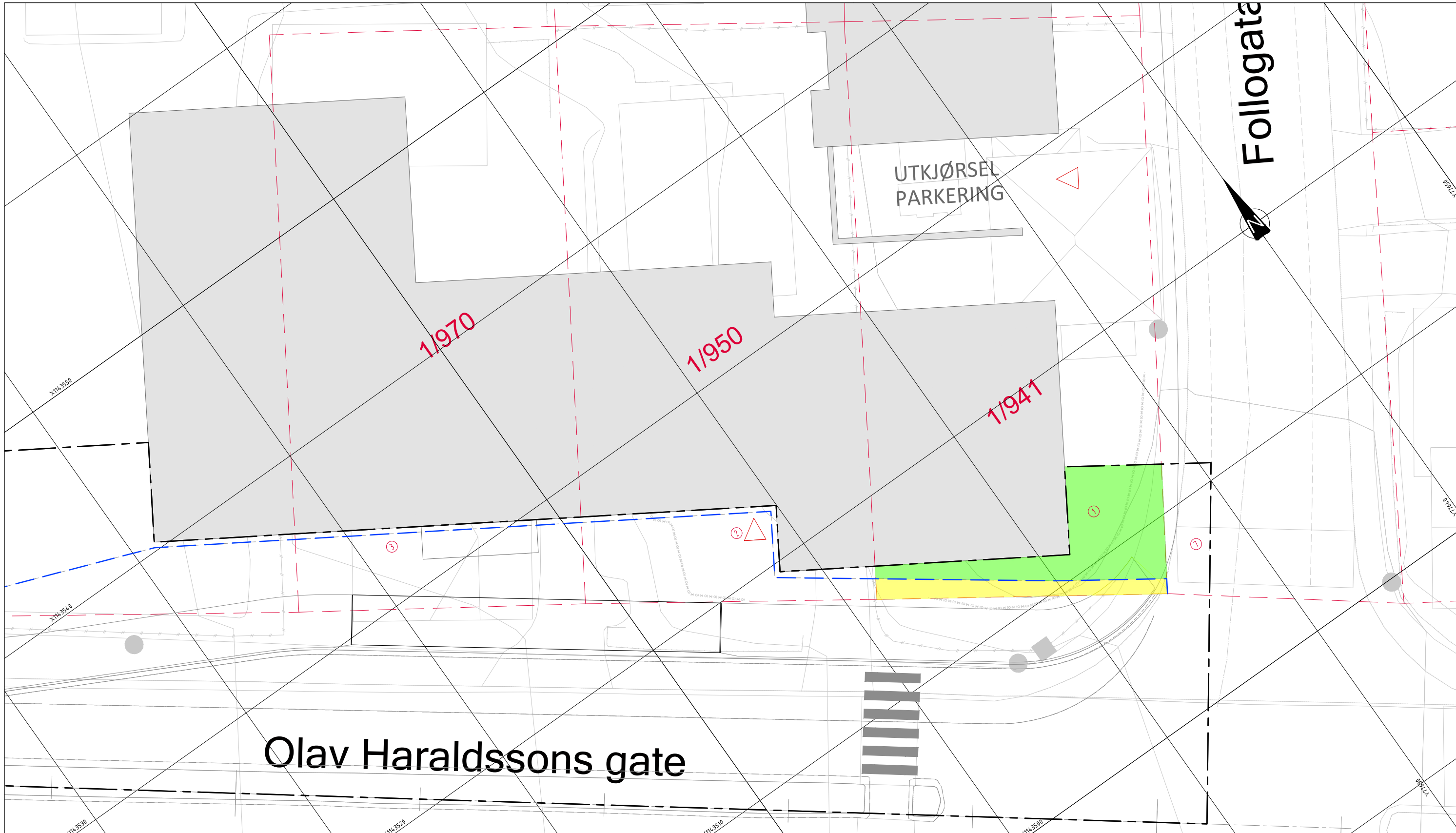
Tegnforklaring

- Permanent beslaglagt/ervert
- Permanent klausulert
- Midlertidig beslaglagt
- Tilbakeført
- N Takstnummer
- Avkjørsel
- Eiendomsgrense, eks
- Eiendomsgrense, ny
- Ytterkant veglegg
- Anleggsgrense
- Grense frisikt
- Gjerde, eks.
- Hekk, eks.

Merknader

- 1 Snuareal er forutsatt flyttet vekk fra bru/jernbane, til gaterun GT8 (mellom SF5 og SF6). Dette vil detaljprosjekteres i forbindelse med fremtidig detaljregulering for SF5-7.

A	02	Teknisk plan	Endring	NOFMOR	NOBJOR	NOFEAN	14.01.2026
Status	Rev.			Utfer	Kontr.	Ansv.	Dato
PAPPEN UTVIKLING AS				NO1A2D NOPMORNOHEAN 10.05.2024			
PAPPEN SARPSBORG				Målestokk: 1:500			
VEIANLEGG				Format: A1			
Fv. 118 Olav Haraldssons gate				Oppdragsleder: HENNING ANDERSEN			
Grunnerverv				Oppdragsnr.: 10223501			
SWECO		SWECO Norge AS Stasjonsveien Torshov 1A, 1738 Borgenhaugen Tlf. 69 13 96 00 Fax. 69 13 96 01		Disiplin	Lepenummer:	Status	Rev.
				Y	W001	A	02



Olav Haraldssons gate

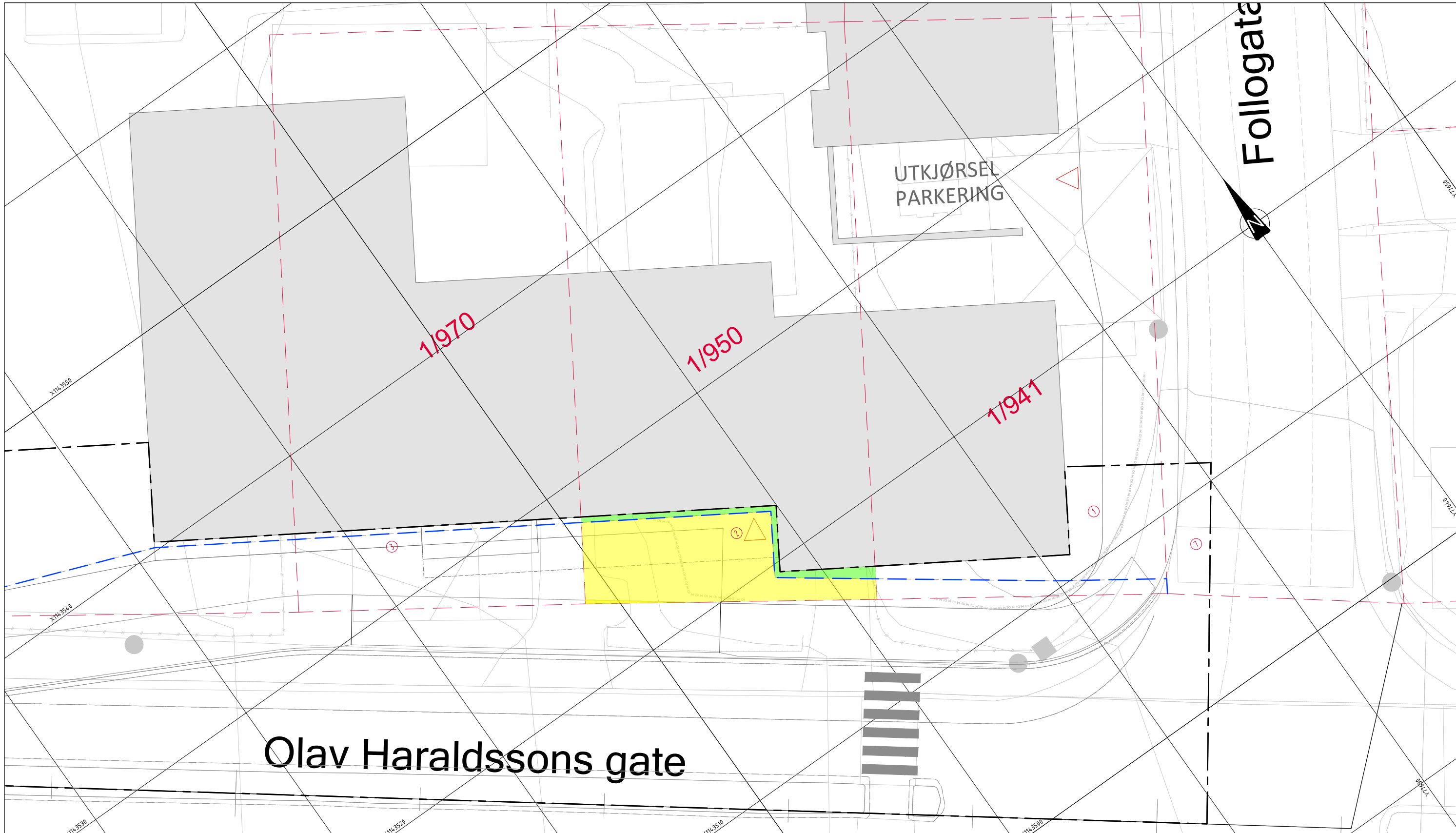
Takst nr	Gnr/Bnr	Permanent beslag					Permanent klausulert areal					Midlertidig beslag					Tilbakeført areal					Merknad
		Annet	Tomt	Skog	Beite	Dyrket	Annet	Tomt	Skog	Beite	Dyrket	Annet	Tomt	Skog	Beite	Dyrket	Annet	Tomt	Skog	Beite	Dyrket	
1	1/941	0	14,3	0	0	0	0	0	0	0	0	43,5	0	0	0	0	0	0	0	0		

Takstnr 1
 Gnr/Bnr 1/941
 Hjemmelshaver
 Adresse Olav Haraldssons gate 89
 1707 Sarpsborg

Tegnforklaring

	Permanent beslaglagt/ervert		Eiendomsgrense, eks
	Permanent klausulert		Eiendomsgrense, ny
	Midlertidig beslaglagt		Ytterkant veganlegg
	Tilbakeført		Anleggsgrense
	Takstnummer		Grense frisikt
	Avkjørsel		Gjerde, eks.
			Hekk, eks.

A 01 Teknisk plan		Endring		NO1AZD INHJST INDEAN		04.10.2024	
Status	Rev.	Utfer	Kontr.	Ansv.	Dato		
PAPPEN UTVIKLING AS				NO1AZD INHJST INDEAN		10.05.2024	
PAPPEN SARPSBORG				Målestokk		Format	
VEIANLEGG				1:100		A1	
Fv. 118 Olav Haraldssons gate				Oppdragsleder HENNING ANDERSEN			
Grunnerverv				Oppdragsnr.		10223501	
SWECO Norge AS		Stationmaster Torpsveil 1A, 1738 Borgenhaugen		Disiplin		Lepenummer	
TLF. 69 13 96 00 FAX. 69 13 96 01				Y		W101	
				Status		Rev.	
				A		01	



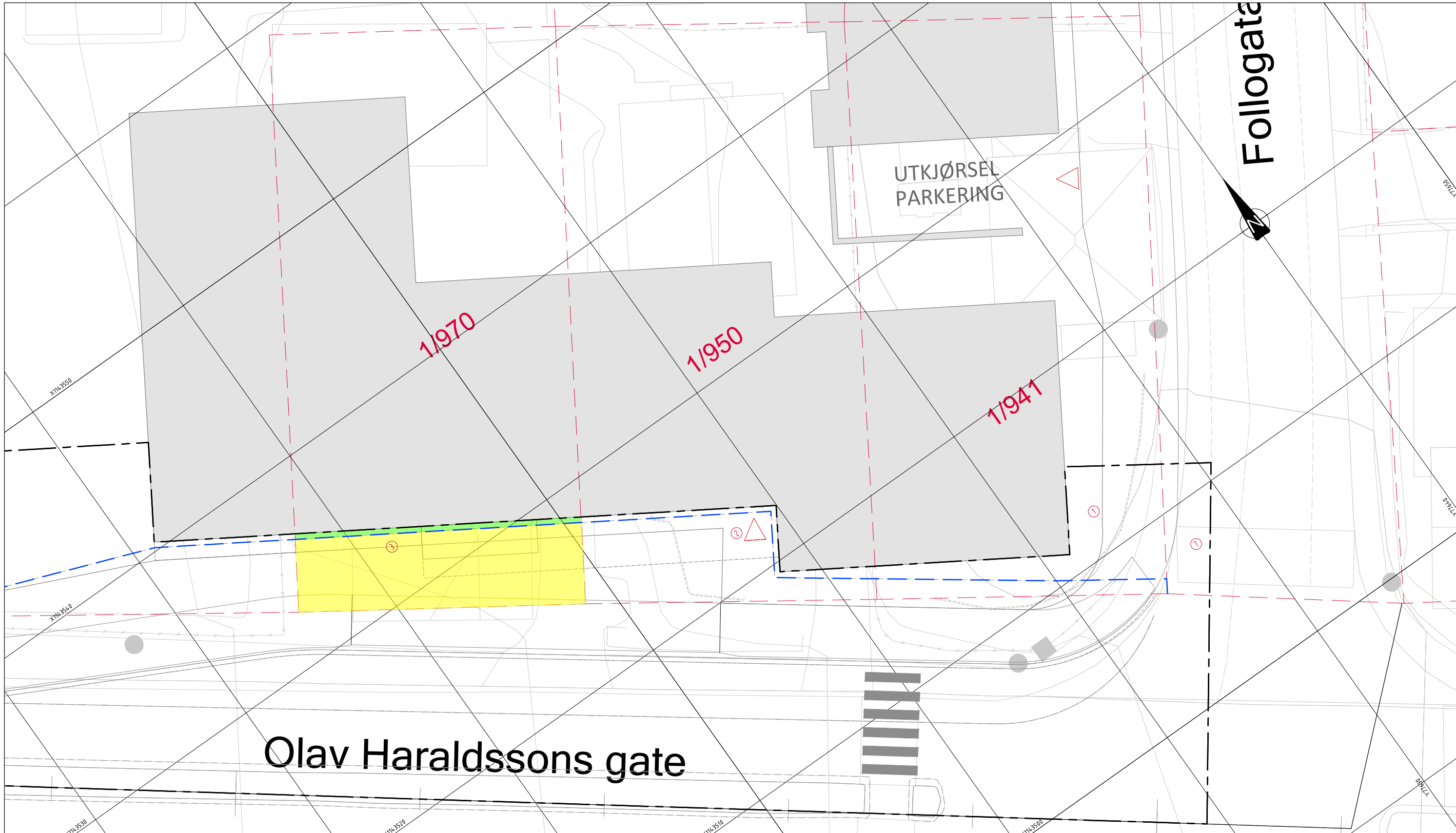
Takst nr	Gnr/Bnr	Permanent beslag					Permanent klausulert areal					Midlertidig beslag					Tilbakeført areal					Merknad
		Annet	Tomt	Skog	Beite	Dyrket	Annet	Tomt	Skog	Beite	Dyrket	Annet	Tomt	Skog	Beite	Dyrket	Annet	Tomt	Skog	Beite	Dyrket	
2	1/950	0	54,4	0	0	0	0	0	0	0	0	6,9	0	0	0	0	0	0	0	0	0	

Takstnr 2
 Gnr/Bnr 1/950
 Hjemmelshaver
 Adresse Olav Haraldssons gate 91
 1707 Sarpsborg

Tegnforklaring

	Permanent beslaglagt/ervert		Eiendomsgrense, eks
	Permanent klausulert		Eiendomsgrense, ny
	Midlertidig beslaglagt		Ytterkant veganlegg
	Tilbakeført		Anleggsgrense
	Takstnummer		Grense frisikt
	Avkjørsel		Gjerde, eks.
			Hekk, eks.

A 01 Teknisk plan		Endring		NO1AZD INHUST INOHEAN		04.10.2024	
Status	Rev.	PAPPEN UTVIKLING AS		Utfer	Kontr.	Ansv.	Dato
		PAPPEN SARPSBORG		NO1AZD	NO1AZD	NO1AZD	10.05.2024
VEIANLEGG		Fv. 118 Olav Haraldssons gate		Målestokk	Format		
Grunnerverv		Oppdragsleder HENNING ANDERSEN		1:100	A1		
		Oppdragsnr.		10223501			
SWECO		SWECO Norge AS		Disiplin	Lepenummer	Status	Rev.
		Stasjonsveier Torpvei 1A, 1738 Borgenhaugen		Y	W102	A	01
		TLF. 69 13 96 00 FAX. 69 13 96 01					



Olav Haraldssons gate

Follogata

UTKJØRSEL
PARKERING

1/970

1/950

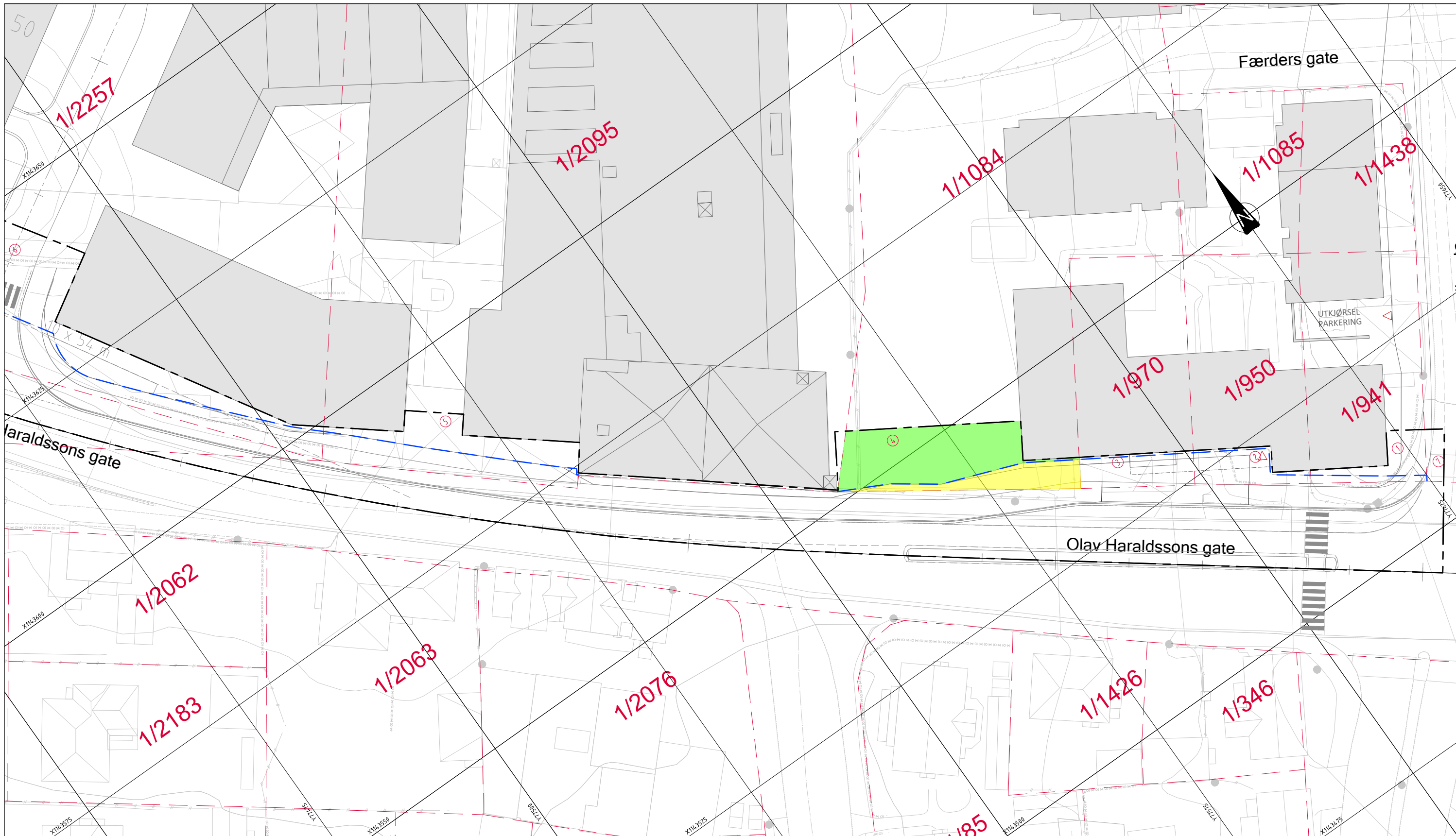
1/941

Takst nr	Gnr/Bnr	Permanent beslag					Permanent klausulert areal					Midlertidig beslag					Tilbakeført areal					Merknad
		Annet	Tomt	Skog	Beite	Dyrket	Annet	Tomt	Skog	Beite	Dyrket	Annet	Tomt	Skog	Beite	Dyrket	Annet	Tomt	Skog	Beite	Dyrket	
3	1/970	0	65,1	0	0	0	0	0	0	0	0	4,7	0	0	0	0	0	0	0	0		

Takstnr 3
 Gnr/Bnr 1/970
 Hjemmelshaver
 Adresse Olav Haraldssons gate 93
 1707 Sarpsborg

- Tegnforklaring**
- Permanent beslaglagt/ervert
 - Permanent klausulert
 - Midlertidig beslaglagt
 - Tilbakeført
 - N Takstnummer
 - Eiendomsgrense, eks
 - Eiendomsgrense, ny
 - Ytterkant veganlegg
 - Anleggsgrense
 - Grense frisikt
 - Gjerde, eks.
 - Hekk, eks.

A 01 Teknisk plan		Endring		NO1AZD INOJUST INOHEAN		04.10.2024	
Status	Rev.	Utfer	Kontr.	Ansv.	Dato		
PAPPEN UTVIKLING AS				NO1AZD INOJUST INOHEAN		10.05.2024	
PAPPEN SARPSBORG				Målestokk		Format	
VEIANLEGG				1:100		A1	
Fv. 118 Olav Haraldssons gate				Oppdragsleder HENNING ANDERSEN			
Grunnerverv				Oppdragsnr.		10223501	
SWECO		SWECO Norge AS		Disiplin		Rev.	
		Stasjonsveier Torpsveil 1A, 1738 Borgenhaugen		Lepenummer		Status	
		TLF. 69 13 96 00 FAX. 69 13 96 01		Y W103		A 01	



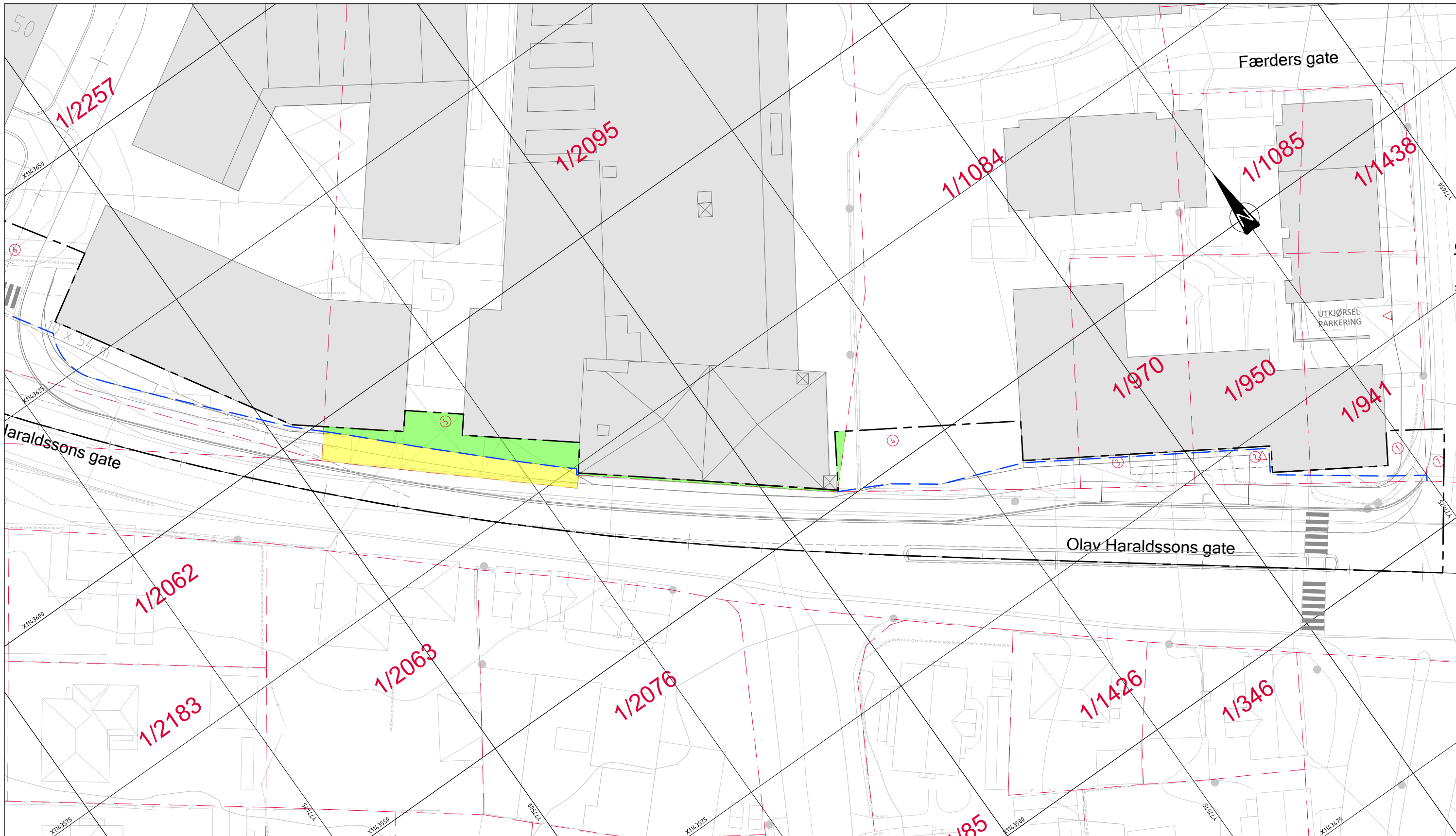
Takst nr	Gnr/Bnr	Permanent beslag					Permanent klausulert areal					Midlertidig beslag					Tilbakeført areal					Merknad
		Annet	Tomt	Skog	Beite	Dyrket	Annet	Tomt	Skog	Beite	Dyrket	Annet	Tomt	Skog	Beite	Dyrket	Annet	Tomt	Skog	Beite	Dyrket	
4	1/1084	0	63,8	0	0	0	0	0	0	0	0	183,2	0	0	0	0	0	0	0	0		

Takstnr 4
 Gnr/Bnr 1/1084
 Hjemmelshaver
 Adresse Olav Haraldssons gate 95
 1707 Sarpsborg

Tegnforklaring

- Permanent beslaglagt/ervert
- Permanent klausulert
- Midlertidig beslaglagt
- Tilbakeført
- N Takstnummer
- Avkjørsel
- Eiendomsgrense, eks
- Eiendomsgrense, ny
- Ytterkant veganlegg
- Anleggsgrense
- Grense frisikt
- Gjerde, eks.
- Hekk, eks.

A	01	Teknisk plan	Endring	04.10.2024
Status	Rev.	PAPPEN UTVIKLING AS		Uttf. Kont. Ansv. Dato
		PAPPEN SARPSBORG		NO1A2D NOPMORNOHEAN 10.05.2024
		VEIANLEGG		Målestokk: 1:250
		Fv. 118 Olav Haraldssons gate		Format: A1
		Grunnerverv		Oppdragsleder: HENNING ANDERSEN
				Oppdragsnr.: 10223501
SWECO		SWECO Norge AS Stasjonsveien 1A, 1738 Borgenhaugen Tlf. 69 13 96 00 Fax. 69 13 96 01		Disiplin: Y
		Lepenummer: W104		Status: A
				Rev.: 01



Takst nr	Gnr/Bnr	Permanent beslag					Permanent klausulert areal					Midlertidig beslag					Tilbakeført areal					Merknad
		Annet	Tomt	Skog	Beite	Dyrket	Annet	Tomt	Skog	Beite	Dyrket	Annet	Tomt	Skog	Beite	Dyrket	Annet	Tomt	Skog	Beite	Dyrket	
5	1/2095	0	111,5	0	0	0	0	0	0	0	0	117,1	0	0	0	0	0	0	0	0	0	

Takstnr 5
 Gnr/Bnr 1/2095
 Hjemmelshaver
 Adresse Olav Haraldssons gate 99
 1707 Sarpsborg

Tegnforklaring

	Permanent beslaglagt/ervert		Eiendomsgrense, eks
	Permanent klausulert		Eiendomsgrense, ny
	Midlertidig beslaglagt		Ytterkant veganlegg
	Tilbakeført		Anleggsgrense
	Takstnummer		Grense frisikt
	Avkjørsel		Gjerde, eks.
			Hekk, eks.

A 01 Teknisk plan		Endring		04.10.2024	
Status	Rev.	Utfer	Kont	Ansv	Dato
PAPPEN UTVIKLING AS		NO1A2D		NOPMORNOHEAN	
PAPPEN SARPSBORG		1:250		A1	
VEIANLEGG		Fv. 118 Olav Haraldssons gate		Oppdragsleder HENNING ANDERSEN	
Grunnerverv		10223501		Oppdragsnr.	
SWECO		SWECO Norge AS		Disiplin	
Stasjonsveier Torpsveil 1A, 1738 Borgenhaugen		Lepenummer: W105		Status	
TLF. 69 13 96 00 FAX. 69 13 96 01		A 01		Rev.	



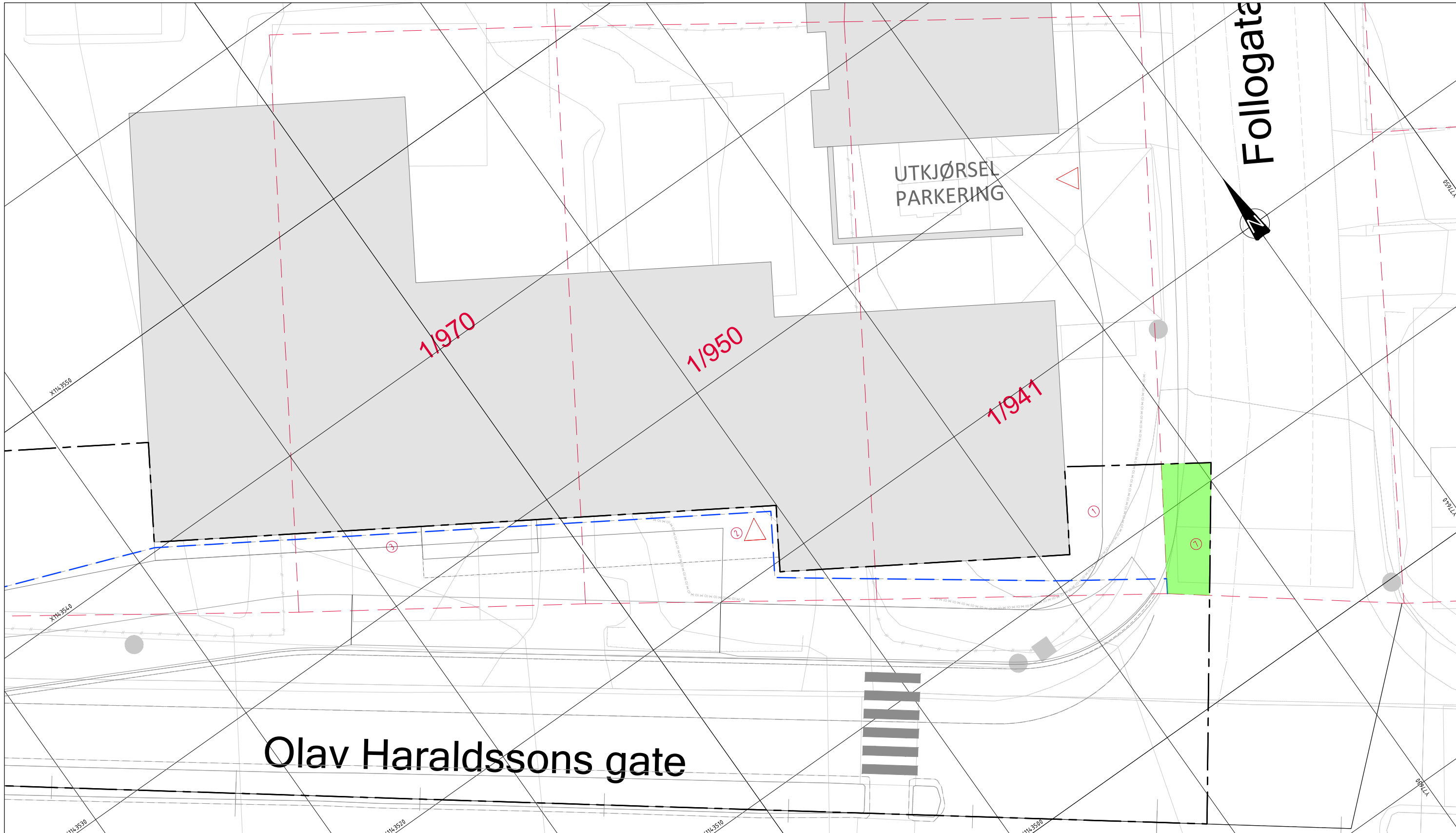
Takst nr	Gnr/Bnr	Permanent beslag					Permanent klausulert areal					Midlertidig beslag					Tilbakeført areal					Merknad
		Annet	Tomt	Skog	Beite	Dyrket	Annet	Tomt	Skog	Beite	Dyrket	Annet	Tomt	Skog	Beite	Dyrket	Annet	Tomt	Skog	Beite	Dyrket	
6	1/2257	0	271,1	0	0	0	0	0	0	0	0	629	0	0	0	0	0	0	0	0		

Takstnr: 6
 Gnr/Bnr: 1/2257
 Hjemmelshaver:
 Adresse: Olav Haraldssons gate 99, 1707 Sarpsborg

- Tegnforklaring**
- Permanent beslaglagt/ervert
 - Permanent klausulert
 - Midlertidig beslaglagt
 - Tilbakeført
 - N Takstnummer
 - Avkjørsel
 - Eiendomsgrense, eks
 - Eiendomsgrense, ny
 - Ytterkant veganlegg
 - Anleggsgrense
 - Grense frisikt
 - Gjerde, eks.
 - Hekk, eks.

- Merknader**
- ① Snuareal er forutsatt flyttet vekk fra bru/jernbane, til gaterun G18 (mellom SF5 og SF6). Dette vil detaljprosjekteres i forbindelse med fremtidig detaljregulering for SF5-7.

A 02 Teknisk plan		Endring		14.01.2026	
Status	Rev.	Utfer	Kontr.	Ansv.	Dato
PAPPEN UTVIKLING AS		NO1A2D		NOPMORNOHEAN	
PAPPEN SARPSBORG		Målestokk		1:250	
VEIANLEGG		Oppdragsleder		HENNING ANDERSEN	
Fv. 118 Olav Haraldssons gate		Oppdragsnr.		10223501	
Grunnerverv		Disiplin		W106	
SWECO		SWECO Norge AS		Lepenummer: A 02	
Stationstunet Torshovveien 1A, 1738 Borgenhaugen		Tlf. 69 13 96 00		Faks. 69 13 96 01	



Olav Haraldssons gate

Follo gate

UTKJØRSEL
PARKERING

1/970

1/950

1/941

Takst nr	Gnr/Bnr	Permanent beslag					Permanent klausulert areal					Midlertidig beslag					Tilbakeført areal					Merknad
		Annet	Tomt	Skog	Beite	Dyrket	Annet	Tomt	Skog	Beite	Dyrket	Annet	Tomt	Skog	Beite	Dyrket	Annet	Tomt	Skog	Beite	Dyrket	
7	1/1934	0	0	0	0	0	0	0	0	0	0	17,7	0	0	0	0	0	0	0	0	0	

Takstnr 7
 Gnr/Bnr 1/1934
 Hjemmelshaver
 Adresse Olav Haraldssons gate 99
 1707 Sarpsborg

- Tegnforklaring**
- Permanent beslaglagt/ervert
 - Permanent klausulert
 - Midlertidig beslaglagt
 - Tilbakeført
 - N Takstnummer
 - Avkjørsel
 - Eiendomsgrense, eks
 - Eiendomsgrense, ny
 - Ytterkant veganlegg
 - Anleggsgrense
 - Grense frisikt
 - Gjerde, eks.
 - Hekk, eks.

A 00 Teknisk plan		Endring		NOPMOR INHUST INDEAN		04.10.2024	
Status	Rev.	Utfer	Kontr.	Ansv.	Dato		
PAPPEN UTVIKLING AS				NOPMOR INHUST INDEAN		04.10.2024	
PAPPEN SARPSBORG				Målestokk	Format		
				1:100	A1		
VEIANLEGG				Oppdragsleder HENNING ANDERSEN			
Fv. 118 Olav Haraldssons gate				Oppdragsnr.		10223501	
Grunnerverv							
SWECO		SWECO Norge AS		Disiplin	Lepenummer	Status	Rev.
		Stasjonsveier Torpsveil 1A, 1738 Borgenhaugen		Y	W107	A	00
		TLF. 69 13 96 00 FAX. 69 13 96 01					