





# Kommuneplanens arealdel 2024-2036 Sarpsborg kommune



Planen ble vedtatt av bystyret i Sarpsborg kommune 10.10.2024.

## TEMAKART BRANN-/EKSPLOSJONSFARE

-  Brann-/eksplosjonsfare
-  Borregaard H350\_01a (indre sone)
-  Borregaard H350\_01b (midtre sone)
-  Borregaard H350\_01c (ytre sone)



1:30000 (A3)

Kartet viser faresoner eksplosjons-/brannfare knyttet til storlykkebedrifter. Kilder: Risikovurderinger for Borregaard sin virksomhet (2017), Risikovurderinger for Nordic Paper utarbeidet ved regulering (regplan-id. 21054, vedtatt i 2016), kommunens egne vurderinger knyttet til Engelsrud NFI Fyrverkeri AS (fra kommuneplanens arealdel 2015-2036).

11.09.2024