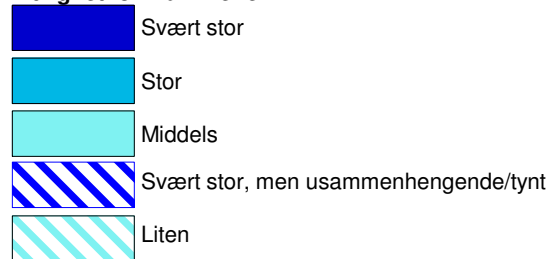
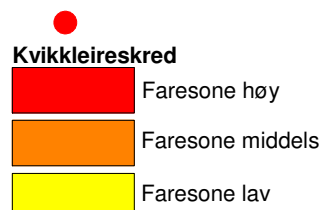


Kommunedelplan for kystsonen 2022 - 2034
Sarpsborg kommune
TEMAKART GRUNNFORHOLD

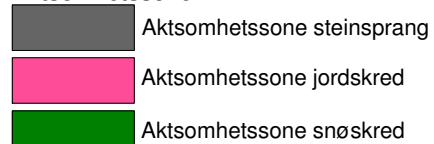
Mulighet for marin leire



Skredhendelse



Aktsomhetssoner



Kartet er en sammenstilling av informasjon i følgende datasett (hentet 25.05.2020):

- Mulighet for marin leire (NGU)
- Kvikkleire (NVE) - ingen sone innenfor planområdet
- Skredhendelser (NVE)
- Steinsprang - aktsomhetsområder (NVE)
- Snø- og steinskred - aktsomhetsområder (NVE)
- Jord- og flomskred - aktsomhetsområder (NVE)



1:40000 (A3)



16.11.2022